









Schulwegplan der Bürgermeister- Grimm-Schule

-  Schulweg
 -  Fußgängerüberweg
 -  Ampelanlage
 -  Straßenbahn- oder Omnibushaltestelle
 -  Fußgängerzone
 -  Tempo 30
 -  Stadtteilbücherei
 -  Polizei
- Stand 2001
Kartenherstellung:
Stadtvermessungsamt Ffm.

