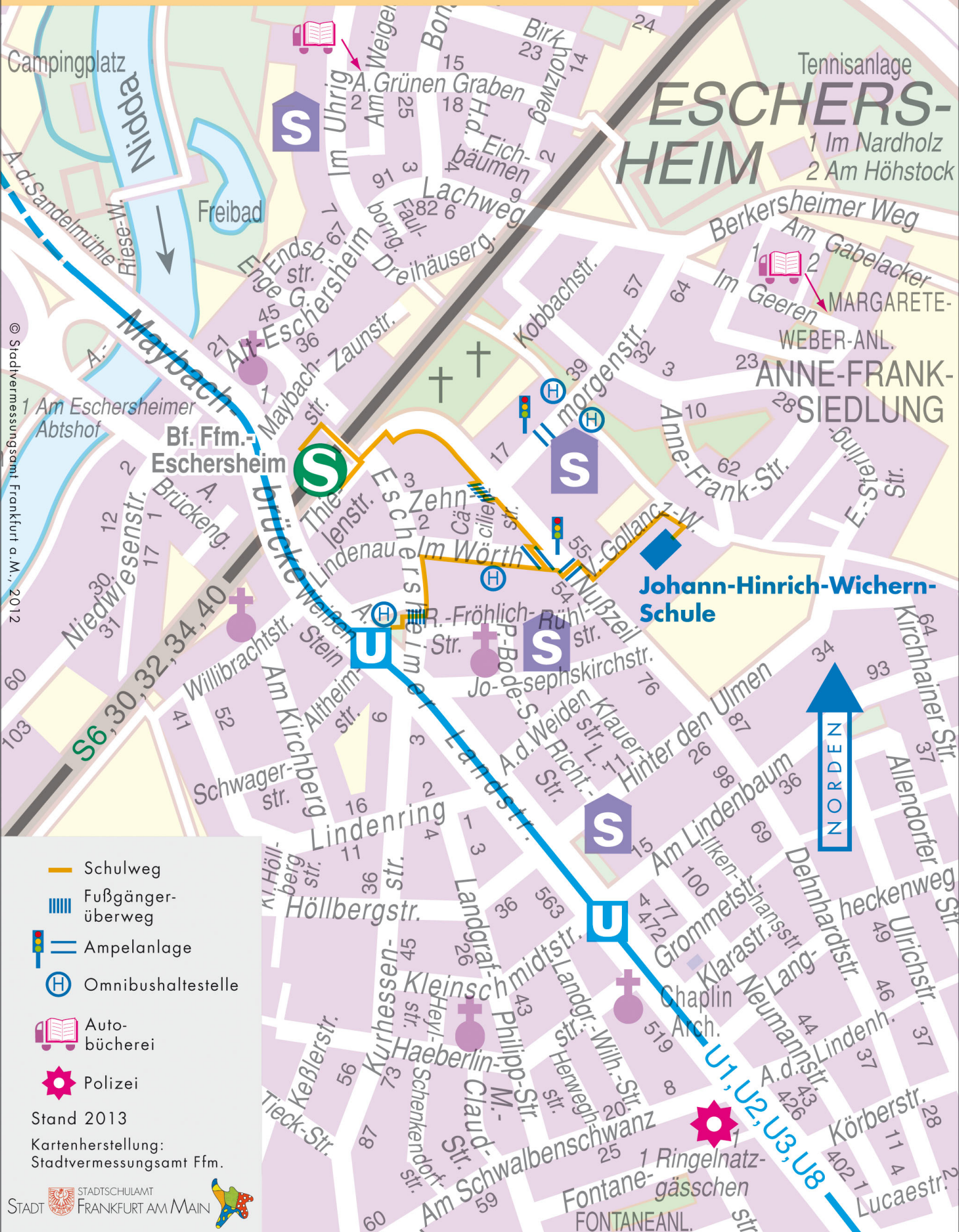






Schulwegplan der Johann-Hinrich-Wichern-Schule



© Stadtvermessungsamt Frankfurt a.M., 2012

-  Schulweg
-  Fußgängerüberweg
-  Ampelanlage
-  Omnibushaltestelle

 Auto-
bücherei

 Polizei

Stand 2013

Kartenherstellung:
Stadtvermessungsamt Ffm.