







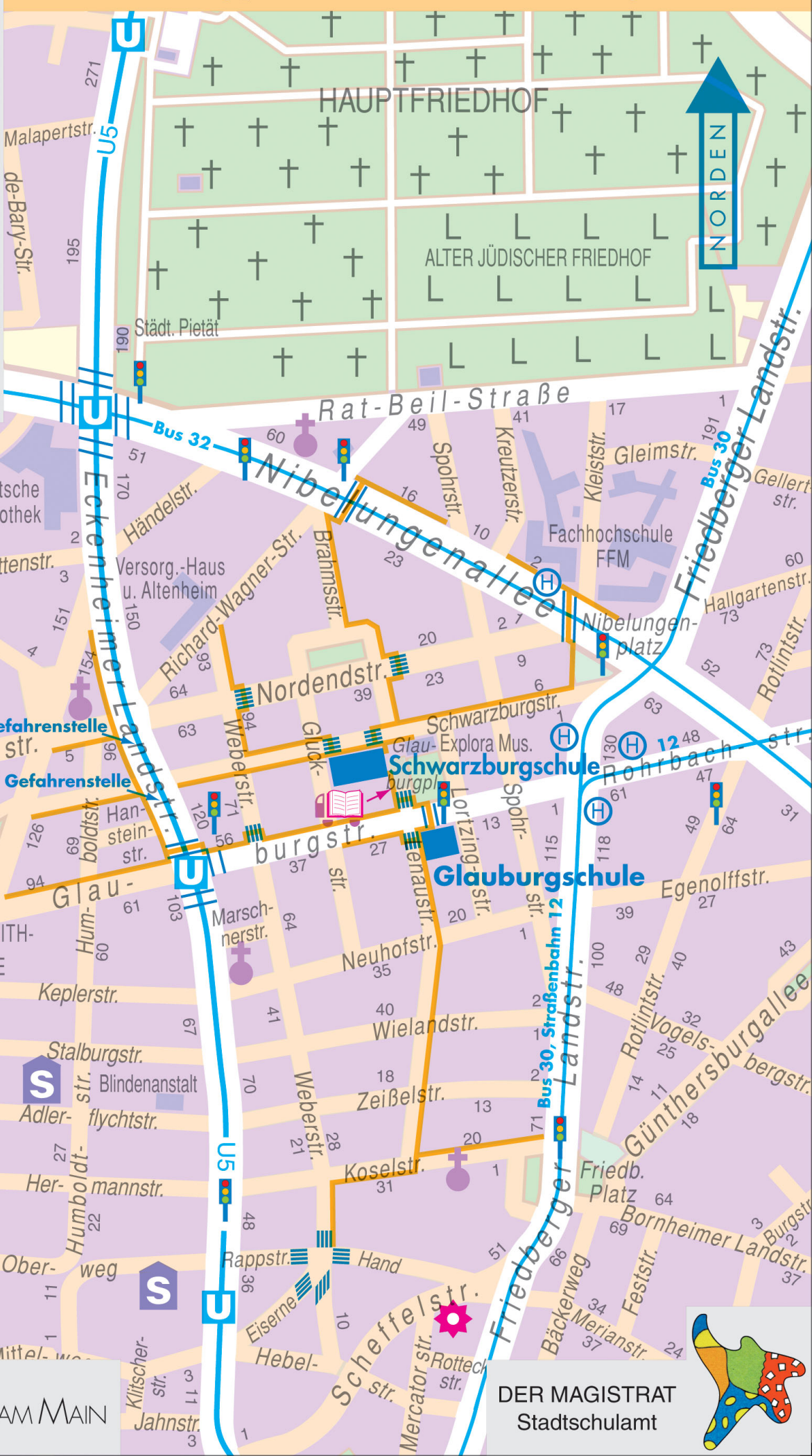


# Schulwegplan der Glauburgschule

-  Schulweg
  -  Fußgängerüberweg
  -  Ampelanlage
  -  Straßenbahn- oder Omnibushaltestelle
  -  Fußgängerzone
  -  Tempo 30
  -  Auto-  
bücherei
  -  Polizei
- Stand 2006  
Kartenherstellung:  
Stadtvermessungsamt Ffm.



© Stadtvermessungsamt Frankfurt a.M., 2006

