

statistik.aktuell

Der Landtagswahlkreis 35 – Statistisches Kurzportrait

Im Landtagswahlkreis 35 wählen, ...

Der Landtagswahlkreis 35 umfasst sechs nordwestlich gelegene Stadtteile: Niederursel, Heddernheim, Praunheim, Hausen, Rödelheim und Bockenheim. Bei der Landtagswahl 2009 hat Ulrich Caspar (CDU) das Direktmandat mit 36,0% der Wahlkreisstimmen gewonnen. Er tritt erneut bei der Landtagswahl 2013 an. Insgesamt bewerben sich neun Kandida-

tinnen und Kandidaten um das Direktmandat und damit die meisten in einem Frankfurter Landtagswahlkreis.

65497 deutsche Einwohner/innen mit Hauptwohnung ab 18 Jahren bilden die Wahlbevölkerung. Ein überdurchschnittlich hoher Anteil von 9,5% ist zwischen 18 und 24 Jahren alt. Ebenfalls überdurchschnittlich ist mit 46,8% der Anteil derjenigen, die

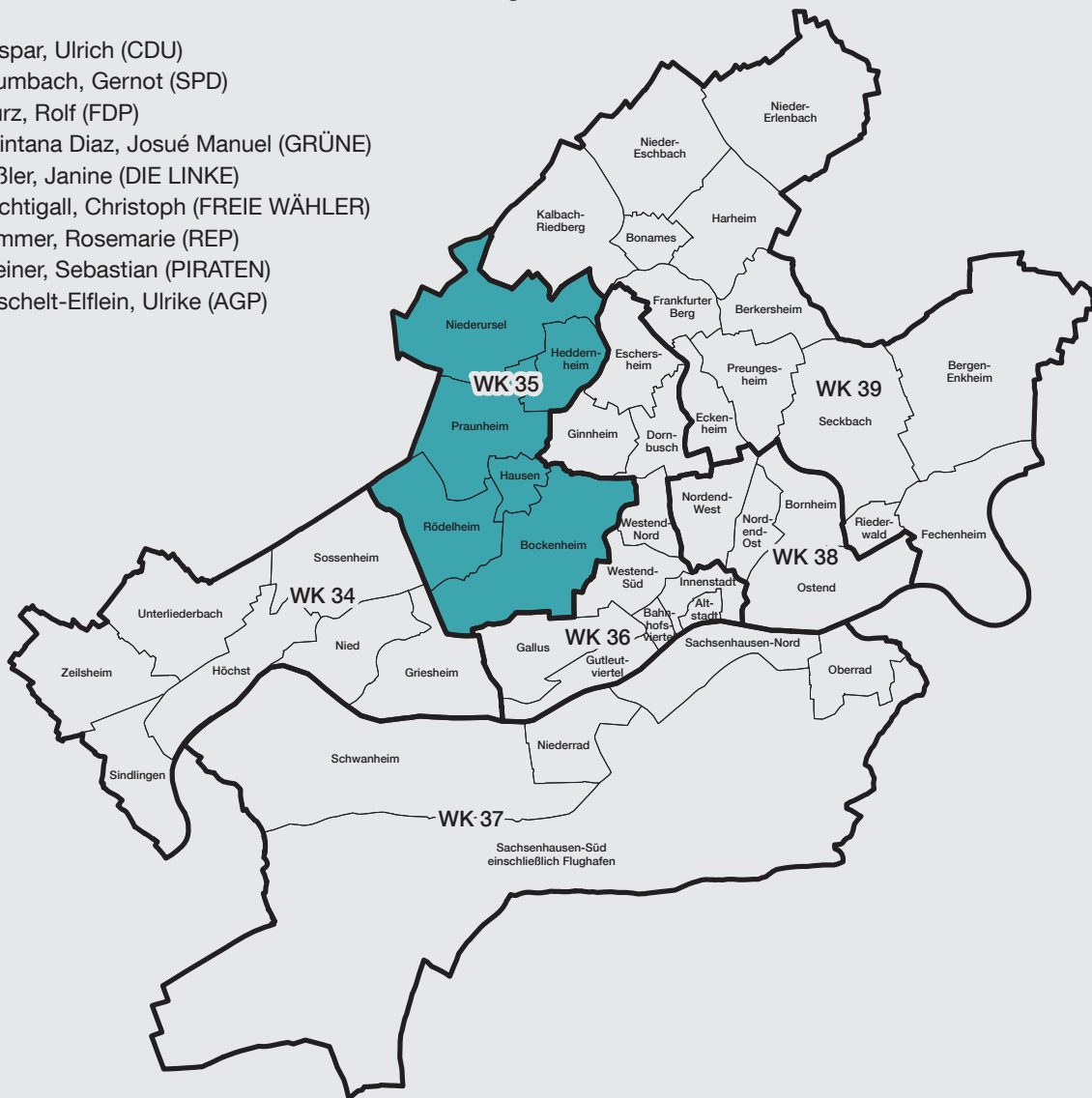
Ergebnisse der Landtagswahl 2009

Merkmal	Landtagswahlkreis 35		Frankfurt am Main	
	absolut	in %	absolut	in %
Wahlberechtigte	62 785	100,0	395 834	100,0
Wähler/innen	37 469	59,7	235 244	59,4
Gültige Wahlkreisstimmen	36 430	100,0	228 745	100,0
CDU Caspar, Ulrich	13 130	36,0	88 273	38,6
SPD Grumbach, Gernot	10 850	29,8	60 610	26,5
FDP Würz, Rolf	3 812	10,5	25 793	11,3
GRÜNE Stock, Manuel	5 250	14,4	35 873	15,7
DIE LINKE Dr. Gärtner, Peter	2 811	7,7	14 324	6,3
Sonstige	577	1,6	3 872	1,7
Gültige Landesstimmen	36 618	100,0	229 893	100,0
CDU	11 194	30,6	75 211	32,7
SPD	7 760	21,2	45 421	19,8
FDP	5 668	15,5	38 640	16,8
GRÜNE	7 339	20,0	45 134	19,6
DIE LINKE	3 380	9,2	18 003	7,8
Sonstige	1 277	3,5	7 484	3,3

Die Frankfurter Landtagswahlkreise 2013

Bewerber/innen um das Direktmandat im Landtagswahlkreis 35

Caspar, Ulrich (CDU)
 Grumbach, Gernot (SPD)
 Würz, Rolf (FDP)
 Quintana Diaz, Josué Manuel (GRÜNE)
 Wißler, Janine (DIE LINKE)
 Nachtigall, Christoph (FREIE WÄHLER)
 Lämmer, Rosemarie (REP)
 Greiner, Sebastian (PIRATEN)
 Peschelt-Eiflein, Ulrike (AGP)



schon zehn Jahre und länger an ihrer Adresse im Wahlkreis leben.

... leben, wohnen und arbeiten

In weiten Teilen ähnelt die Struktur des Landtagswahlkreises 35 dem städtischen Durchschnitt. So leben 107 515 Menschen hier, 22,2% sind Deutsche mit Migrationshintergrund und 25,8% besitzen eine ausländische Staatsangehörigkeit. Sie sind im Durchschnitt 41,2 Jahre alt und verfügen über 37,6m² Wohnfläche. Ein Viertel aller Kinder unter drei Jahren besucht eine Kindertageseinrichtung. Die Hälfte der Schüler/innen wechselt nach der Grundschule auf ein Gymnasium. Deutlich höher

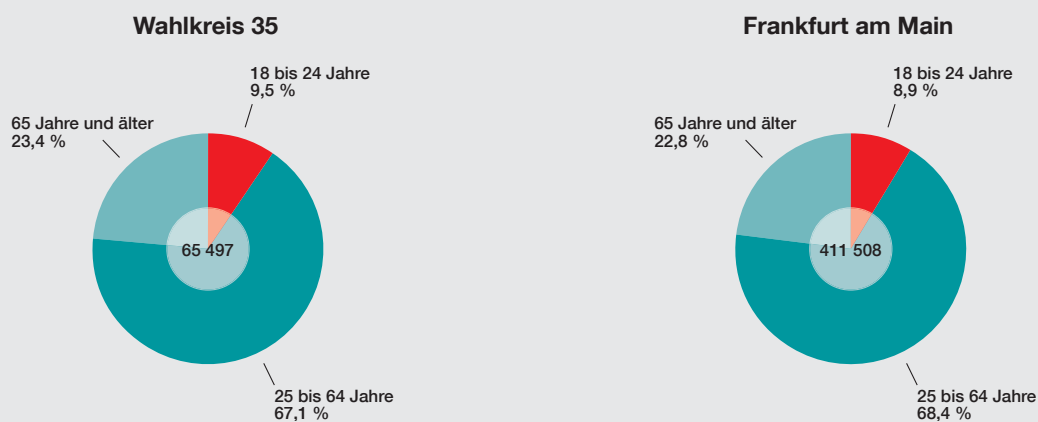
als in der Stadt ist mit 37,2% die Übergangsquote auf eine integrierte Gesamtschule (IGS), maßgeblich beeinflusst durch die größte (und älteste) IGS, die Ernst-Reuter-Schule II in Niederursel.

Von den 75 131 Personen im erwerbsfähigen Alter zwischen 15 und 64 Jahren sind 52,4% sozialversicherungspflichtig beschäftigt, weitere 7,1% haben einen Minijob, unterdurchschnittliche 4,8% sind arbeitslos. Jeweils gut ein Fünftel der 25 443 sozialversicherungspflichtigen Vollzeitbeschäftigten erhielt 2010 im Durchschnitt ein monatliches Bruttoarbeitsentgelt von bis zu 2 000 Euro bzw. mehr als 5 000 Euro.

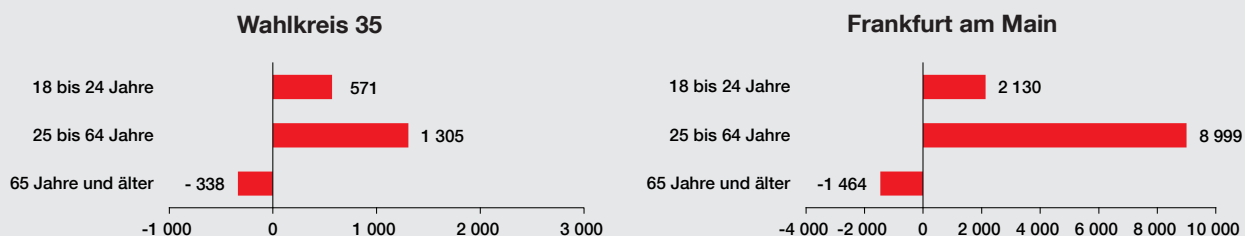
Gt

Wahlbevölkerung 2012


Altersgruppen



Plus und Minus in den Altersgruppen gegenüber 2009



Wohndauer an der Adresse



Merkmal	Landtagswahlkreis 35		Frankfurt am Main	
	absolut	in %	absolut	in %
Deutsche Einwohner/innen mit Hauptwohnung ab 18 Jahren	65 497	100,0	411 508	100,0
18 bis 24 Jahre	6 226	9,5	36 421	8,9
25 bis 64 Jahre	43 916	67,1	281 274	68,4
65 Jahre und älter	15 355	23,4	93 813	22,8
Wohndauer an der Adresse				
unter 5 Jahre	24 097	36,8	153 682	37,3
5 bis 9 Jahre	10 721	16,4	72 981	17,7
10 Jahre und mehr	30 679	46,8	184 845	44,9

Ausgewählte Strukturdaten 2012

Strukturdaten	Landtagswahlkreis 35		Frankfurt am Main	
	absolut	in %	absolut	in %
Gebiet und Bevölkerung				
Fläche in Hektar	2 912,0	x	24 830,6	x
Einwohner/innen je Hektar	36,9	x	27,3	x
Einwohner/innen mit Hauptwohnung	107 515	100,0	678 691	100,0
unter 18 Jahre	17 137	15,9	108 059	15,9
über 64 Jahre	17 807	16,6	110 561	16,3
Durchschnittsalter in Jahren	41,2	x	41,3	x
Deutsche ohne Migrationshintergrund	55 912	52,0	357 050	52,6
Deutsche mit Migrationshintergrund	23 856	22,2	144 706	21,3
Ausländer/innen	27 747	25,8	176 935	26,1
Haushalte	60 851	100,0	386 319	100,0
Einpersonenhaushalte	32 095	52,7	209 130	54,1
Familien mit Kind(ern)	10 664	17,5	67 420	17,5
Durchschnittliche Haushaltsgröße in Personen je Haushalt	1,8	x	1,8	x
Bauen und Wohnen				
Wohnungen	59 208	100,0	366 140	100,0
in Ein-/Zweifamilienhäusern	8 920	15,1	47 138	12,9
Wohnfläche in m ² je Einwohner/in	37,6	x	38,1	x
Neubauwohnungen je 1 000 Wohnungen im Bestand	6,4	x	5,3	x
Bildung und Soziales				
Kinder in Kindertageseinrichtungen	5 909	x	35 995	x
Besuch(-quote): Kinder von 0 bis 2 Jahren	834	25,2	5 509	26,4
Besuch(-quote): Kinder von 3 bis 5 Jahren	2 905	94,7	17 418	89,4
Übergänge auf weiterführende Schulen	690	100,0	4 908	100,0
Übergänge auf Gymnasien	348	50,4	2 625	53,5
Übergänge auf integrierte Gesamtschulen	257	37,2	1 254	25,6
Empfänger/innen bedarfsorientierter Leistungen zum Lebensunterhalt	13 439	100,0	85 748	100,0
Empfänger/innen von Grundsicherung für Arbeitsuchende	10 754	80,0	68 609	80,0
Leistungsempfänger/innen insgesamt je 1 000 Einwohner/innen	125	x	126	x
Arbeitsmarkt und Wirtschaft				
Erwerbsfähige Personen von 15 bis 64 Jahren	75 131	100,0	475 863	100,0
Sozialversicherungspflichtige Beschäftigte	39 400	52,4	253 077	53,2
Minijobber/innen	5 323	7,1	33 460	7,0
Arbeitslose	3 643	4,8	25 035	5,3
Vollzeitbeschäftigte mit einem monatlichen Bruttoarbeitsentgelt (2010)	25 443	100,0	179 009	100,0
bis 2 000 Euro	5 295	20,8	37 168	20,8
über 5 000 Euro	5 509	21,7	41 274	23,1

Quelle: Hessisches Landesamt für Bodenmanagement und Geoinformation, Melderegister, Haushaltgenerierung, Fortschreibung des Gebäude- und Wohnungsbestandes, Hessisches Statistisches Landesamt, Hessisches Kultusministerium, Jugend- und Sozialamt, Bundesagentur für Arbeit

STADT  FRANKFURT AM MAIN

Impressum

Bürgeramt, Statistik und Wahlen

Zeil 3, 60313 Frankfurt am Main

Telefon: +49 (0)69 212 36274, Fax: +49 (0)69 212 36301

E-Mail: infoservice.statistik@stadt-frankfurt.de

http://www.frankfurt.de/statistik_aktuell

Adresse

