

# STADT FRANKFURT AM MAIN

Aufgrund der §§ 5 und 51 Nr. 6 der Hessischen Gemeindeordnung in der Fassung der Bekanntmachung vom 7. März 2005 (GVBl. I S. 142), zuletzt geändert durch Gesetz vom 16. Mai 2020 (GVBl. S. 167) sowie des § 143 Abs. 1 des Hessischen Schulgesetzes (HSchG) in der Fassung vom 14. Juni 2005 (GVBl. I S. 441), zuletzt geändert durch Gesetz vom 17. Dezember 2022 (GVBl. S. 115) hat die Stadtverordnetenversammlung der Stadt Frankfurt am Main am Datum 02.11.2023, § 3983, die folgende Neufassung über die Bildung von Schulbezirken für Grundschulen und Schulen mit Grundschulzweig der Stadt Frankfurt sowie folgende Änderung beschlossen:

## **Neufassung der Satzung**

### **über die Bildung von Schulbezirken für Grundschulen und Schulen mit Grundschulzweig der Stadt Frankfurt am Main (Schulbezirkssatzung)**

#### **§ 1**

##### **Bildung von Schulbezirken**

- (1) Für die Grundschulen und Schulen mit Grundschulzweig der Stadt Frankfurt am Main werden Schulbezirke gebildet.
- (2) Die räumliche Abgrenzung dieser Schulbezirke erfolgt durch die als Anlage beigefügte textliche und kartographische Darstellung.

#### **§ 2**

##### **Festsetzung der Schulbezirke**

- (1) Die Schulbezirke sind durch die textliche Beschreibung der Schulbezirksgrenzen sowie die kartographische Darstellung in der Anlage festgelegt.
- (2) Die Schulbezirke sind gültig für die Jahrgangsstufen 1 bis 4 unter Beachtung der in § 3 genannten Überschneidungsgebiete.

### § 3

#### **Überschneidungsgebiete**

- (1) Gem. § 143 Abs. 1 HSchG macht der Schulträger von seiner Möglichkeit Gebrauch, Überschneidungsgebiete zwischen benachbarten Schulbezirken vorzusehen.
- (2) Die Zuweisung der in den Überschneidungsgebieten lebenden Schülerinnen und Schüler erfolgt durch das Staatliche Schulamt für die Stadt Frankfurt am Main und dem Stadtschulamt der Stadt Frankfurt im Einvernehmen miteinander.

### § 4

#### **Gestattungen**

- (1) Gem. § 66 HSchG sind Anträge auf Gestattung zum Besuch einer anderen als der nach Maßgabe dieser Satzung zuständigen Schule mit entsprechender Begründung bei der zuständigen Grundschule einzureichen. Die zuständige Grundschule leitet die Anträge auf Gestattung an das Staatliche Schulamt für die Stadt Frankfurt am Main weiter.
- (2) Soweit Schülerinnen und Schüler abweichend von dieser Satzung vor ihrem Inkrafttreten an anderen Schulen aufgenommen worden sind, bleiben diese Schulverhältnisse unberührt.

### § 5

#### **Zustimmung**

- (1) Gem. § 143, Abs. 3 HSchG bedarf die Neufassung der Satzung der Zustimmung des Staatlichen Schulamts für die Stadt Frankfurt am Main.

### § 6

#### **Inkrafttreten**

- (1) Die Neufassung der Satzung tritt am Tage nach ihrer öffentlichen Bekanntmachung in Kraft.
- (2) Gleichzeitig tritt die bisher geltende Satzung über die Bildung von Schulbezirken für Grundschulen und Schulen mit Grundstufen der Stadt Frankfurt am Main außer Kraft.

# Die Bildungsregionen der Stadt Frankfurt am Main



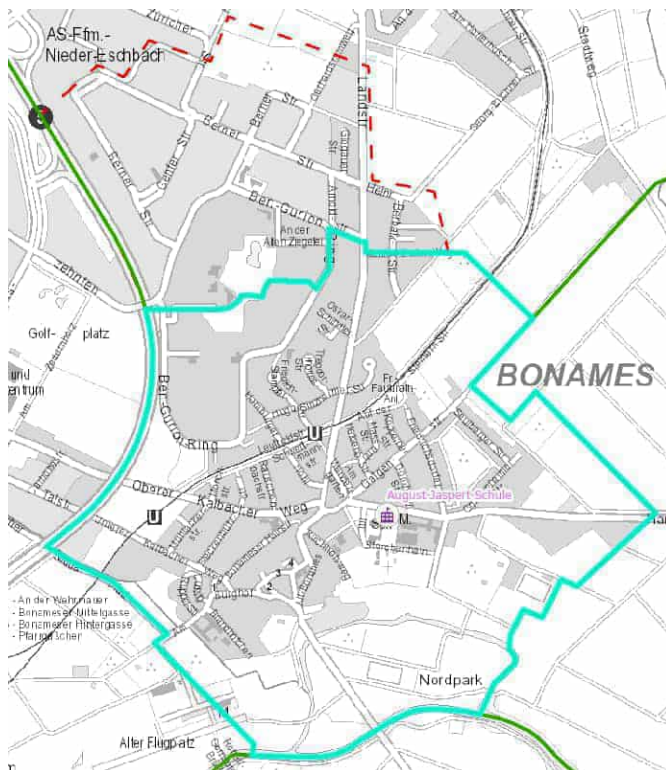


# Frankfurt bildet Regionen Nord

## 3128 August-Jaspert-Schule, Harheimer Weg 16

Alle Straßen des Stadtteils Bonames einschließlich Ben-Gurion-Ring 60 - Ende, Homburger Landstraße bis Nummer 767/740, Wohngebiet südlich Konrad-Duden-Weg.

Die Straßen Arnoldstraße, Ben-Gurion-Ring 2-58 und 21, Berner Straße, Genfer Straße, Glogauer Straße, Heinrich-Berbalk-Straße 1-15, 23-53, 52-90, Homburger Landstraße 744-762 und 785-809, Konrad-Duden-Weg 1-45 gelten als Überschneidungsgebiet (siehe rot gestrichelte Linie) zwischen beiden Schulbezirken. Das Staatliche Schulamt und der Schulträger legen im Einvernehmen miteinander für die im Überschneidungsgebiet lebenden Schülerinnen und Schüler die jeweils zuständige Schule für den Einschulungsjahrgang fest.

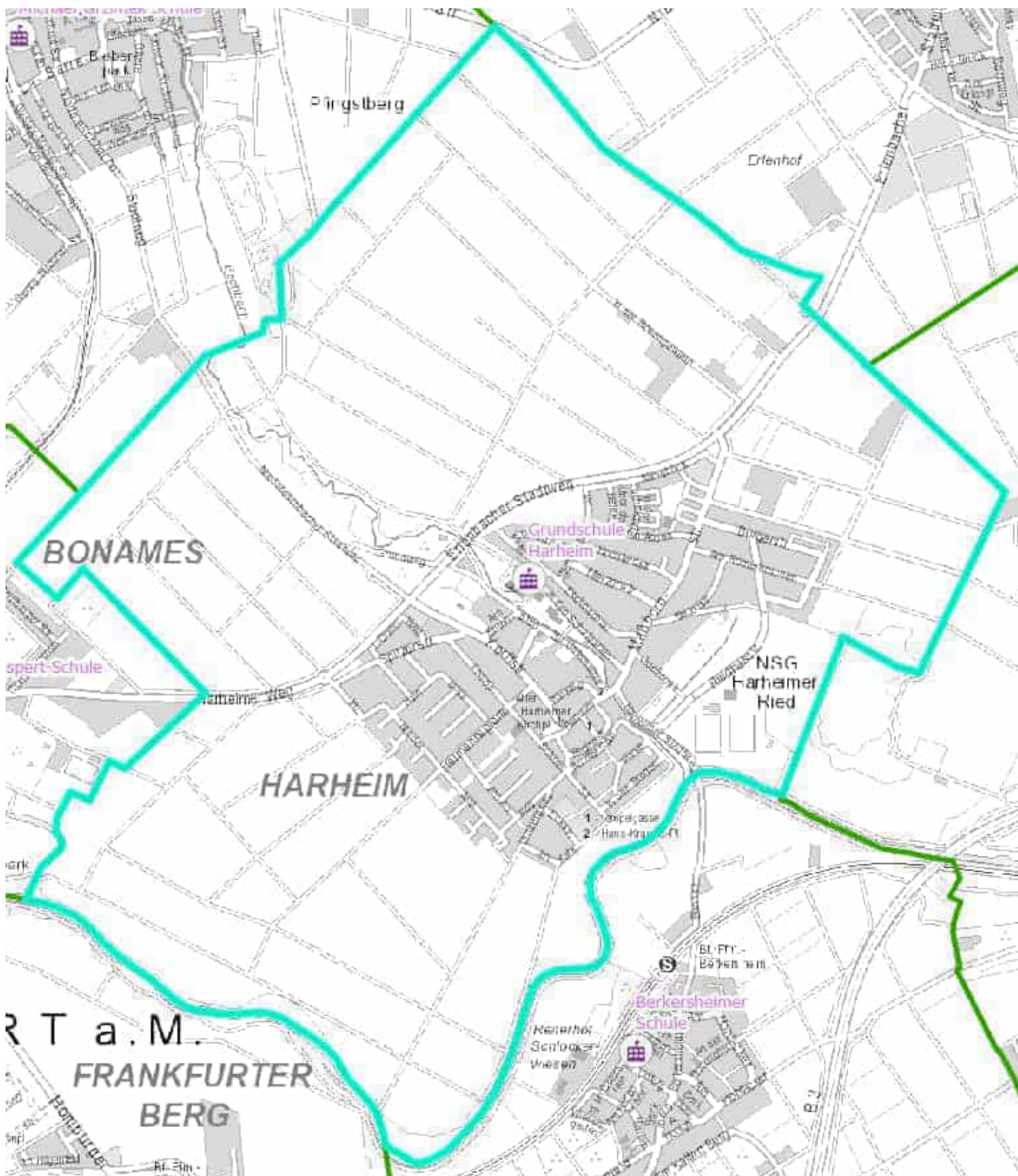




# Frankfurt bildet Regionen Nord

**3654 Grundschule Harheim, In den Schafgärten 25**

Alle Straßen des Stadtteils Harheim.



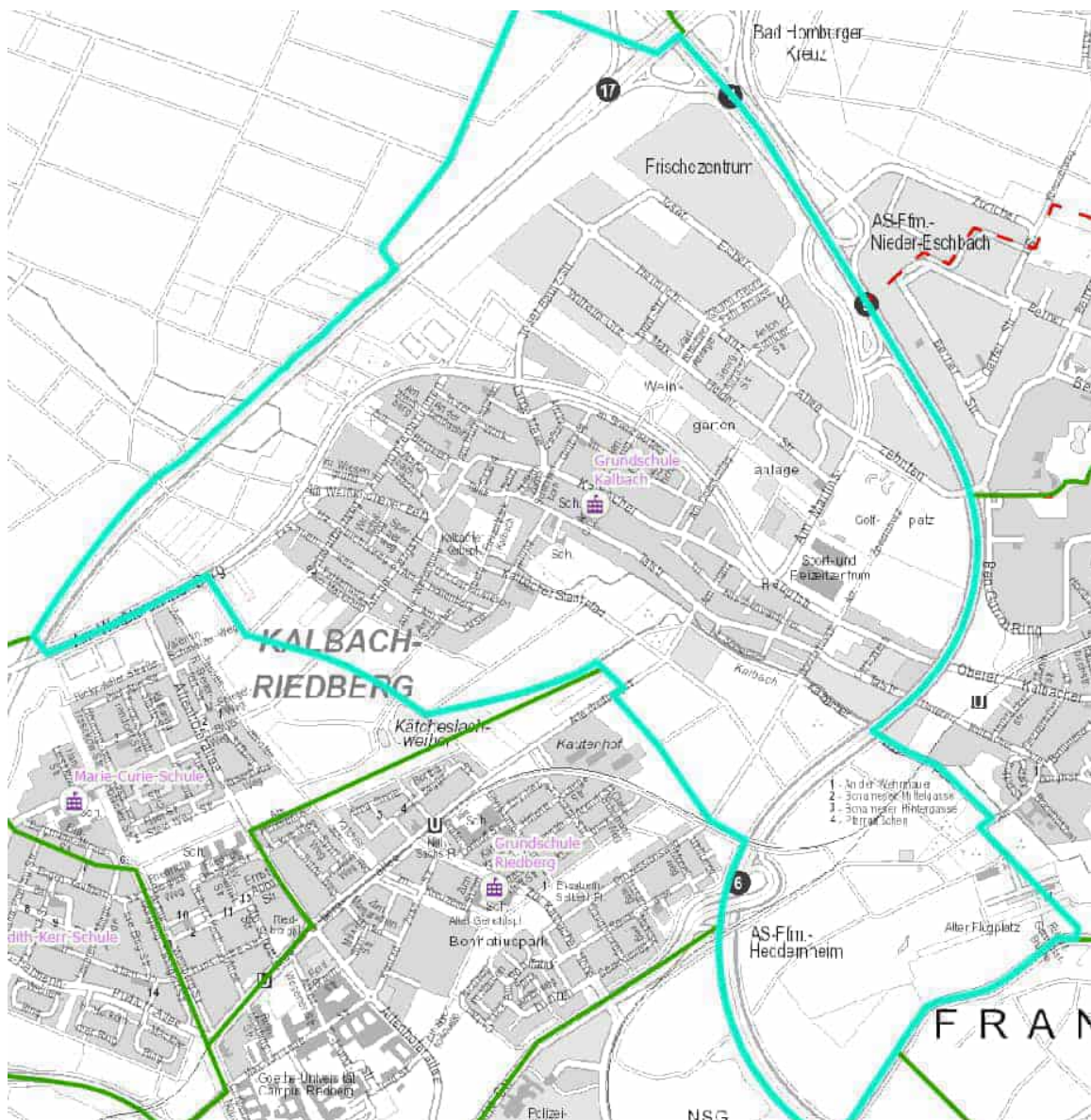




# Frankfurt bildet Regionen Nord

## 4002 Grundschule Kalbach, Kalbacher Hauptstraße 54

Alle Straßen des Stadtteils Kalbach-Riedberg ausgenommen der Straßen im Geltungsbereich der Bebauungspläne Riedberg, Bonifatiusbrunnen und Heddernheim Nord.

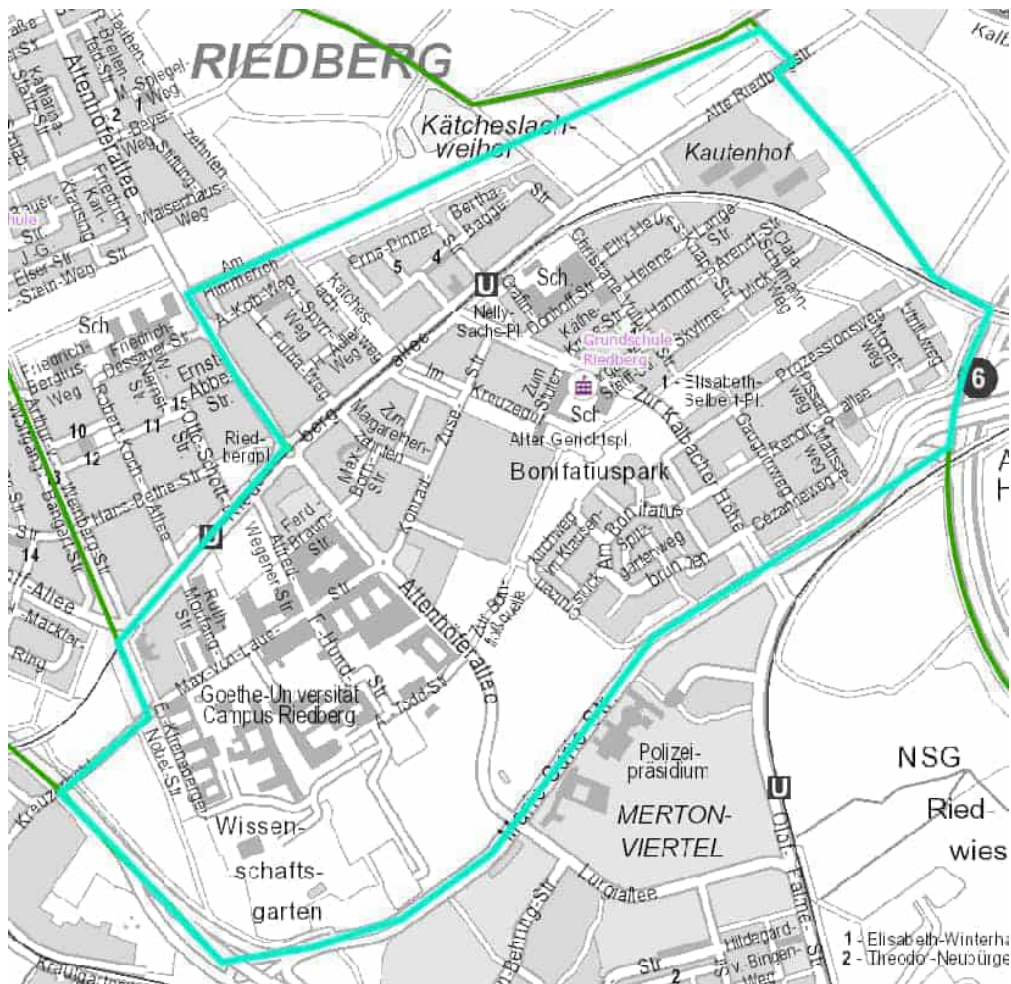




# Frankfurt bildet Regionen Nord

## 4380 Grundschule Riedberg, Zur Kalbacher Höhe 15

Alle Straßen am Riedberg zwischen Marie-Curie-Straße, Althenhöferallee gerade Nummer und Kätcheslachpark. Ab der Althenhöferallee 5 gerade und ungerade Nummern bis zur Einmündung in die Marie-Curie-Straße. Die geraden Nummern ab Riedbergallee 30 bis einschließlich der Emmy-Klieneberger-Nobelstraße und ab der Max-von-Laue-Straße bis zur Rosa-Luxemburg-Straße und Marie-Curie-Straße.



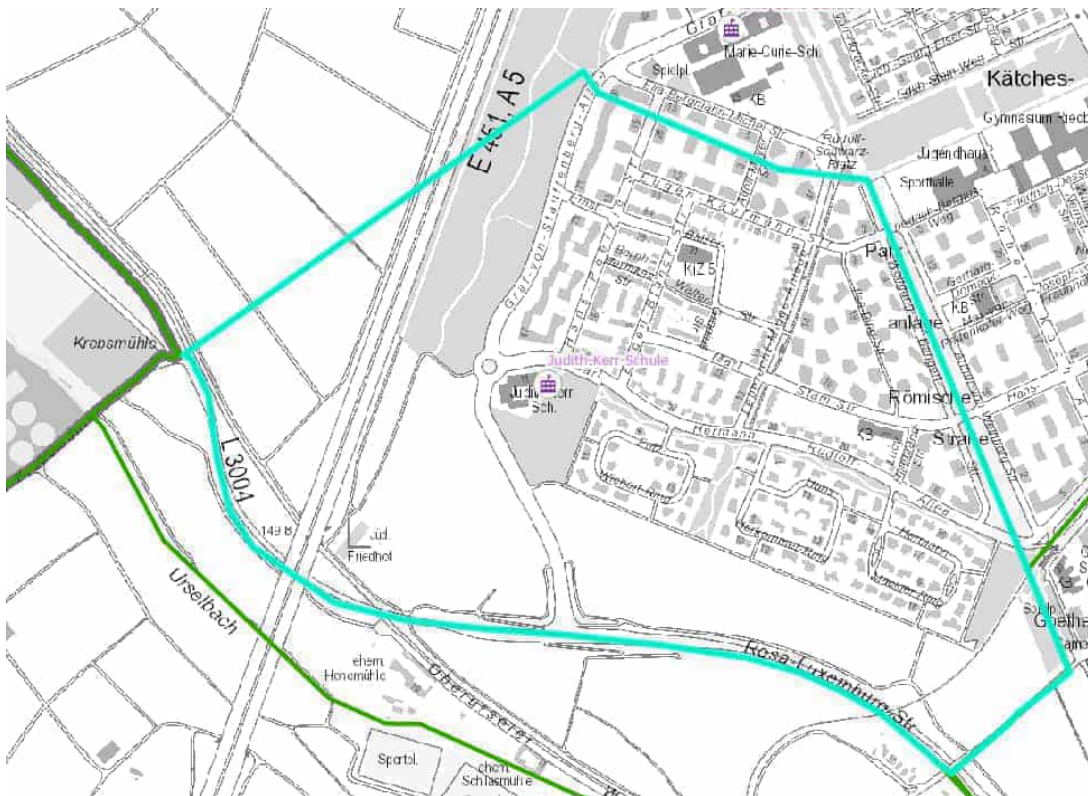




# Frankfurt bildet Regionen Nord

## 4412 Judith-Kerr-Schule, Carl-Hermann-Rudloff-Allee 11

Die Graf-von-Stauffenberg-Allee von der Einmündung in die Rosa-Luxemburg-Straße bis einschließlich der Hausnummer 61. Der Schulbezirk verläuft unterhalb der Ella-Bergmann-Michel-Straße und verläuft weiter durch die Parkanlage Römische Straße bis zur Max-von-Laue-Straße und geht von dort in die Rosa-Luxemburg-Straße über.





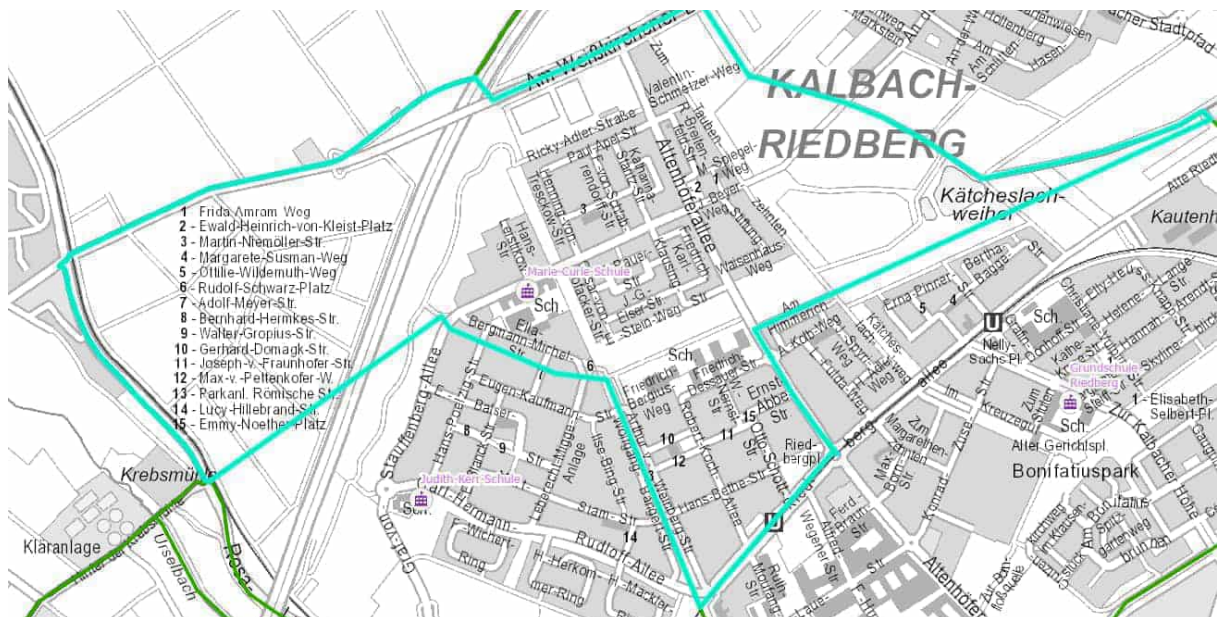


# Frankfurt bildet Regionen Nord

**4396 Marie-Curie-Schule, Graf-von-Stauffenberg-Allee 55**

Alle übrigen Straßen am Riedberg.

Im nördlichen Bereich bildet Am Weißkirchner Berg die Grenze des Schulbezirks. Der Wohnbereich zwischen Riedbergallee, Kätcheslachweg, Kätcheslachpark und Altenhöferallee 125 sind die geraden und ungeraden Nummern der Altenhöferallee im Schulbezirk enthalten. Ab der Am Himmerich sind die ungeraden Nummern der Altenhöferallee bis zum Riedbergerplatz und die ungeraden Nummern der Riedbergallee entlang der Arthur-von-Weinber-Straße bis zur Ella-Bergmann-Michel-Straße (gerade und ungerade Nummern) dem Schulbezirk zugeordnet. Diese mündet in die Rosa-Luxemburg-Straße und geht von dort in die Straße Am Weißkirchner Berg über.





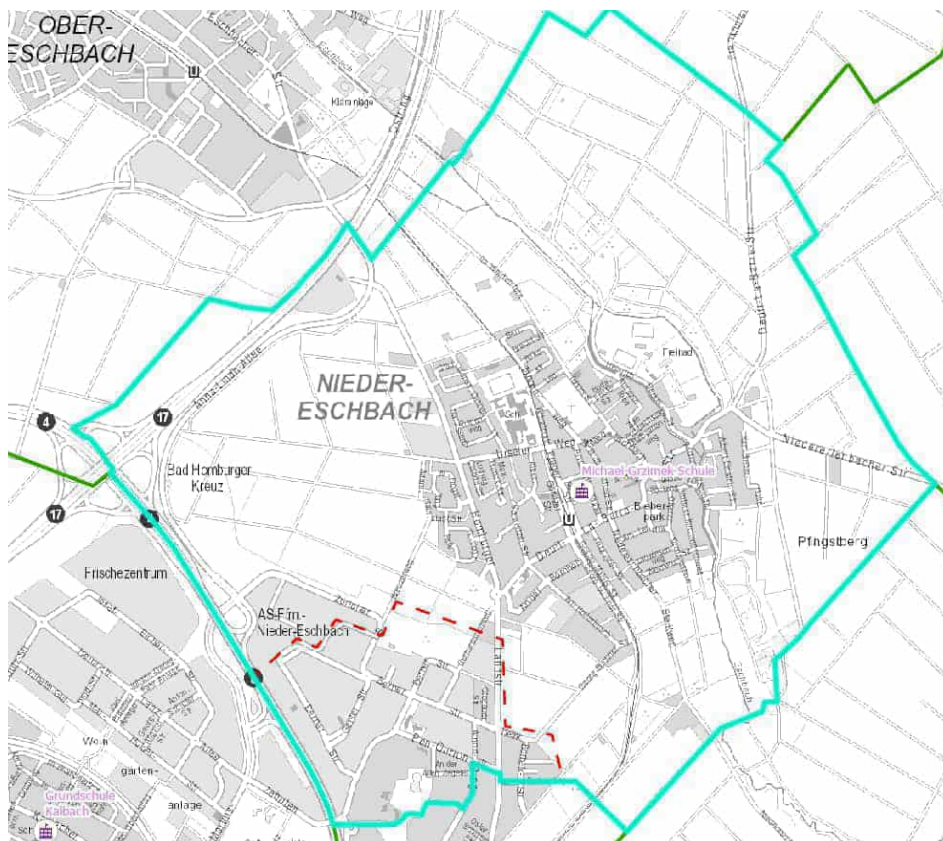
# Frankfurt bildet Regionen Nord

## 3667 Michael-Grzimek-Schule, An der Walkmühle 10

Alle Straßen des Ortsteils Nieder-Eschbach einschließlich Ben-Gurion-Ring 2-58, Arnoldstraße und Homburger Landstraße 769/742 als südliche Begrenzung, Wohngebiet nördlich Konrad-Duden-Weg.

Die Straßen Arnoldstraße, Ben-Gurion-Ring 2-58 und 21, Berner Straße, Genfer Straße, Glogauer Straße, Heinrich-Berbalk-Straße 1-15, 23-53, 52-90, Homburger Landstraße 744-762 und 785-809, Konrad-Duden-Weg 1-45 gelten als Überschneidungsgebiet (siehe rot gestrichelte Linie) zwischen beiden Schulbezirken.

Das Staatliche Schulamt und der Schulträger legen im Einvernehmen miteinander für die im Überschneidungsgebiet lebenden Schülerinnen und Schüler die jeweils zuständige Schule für den Einschulungsjahrgang fest.

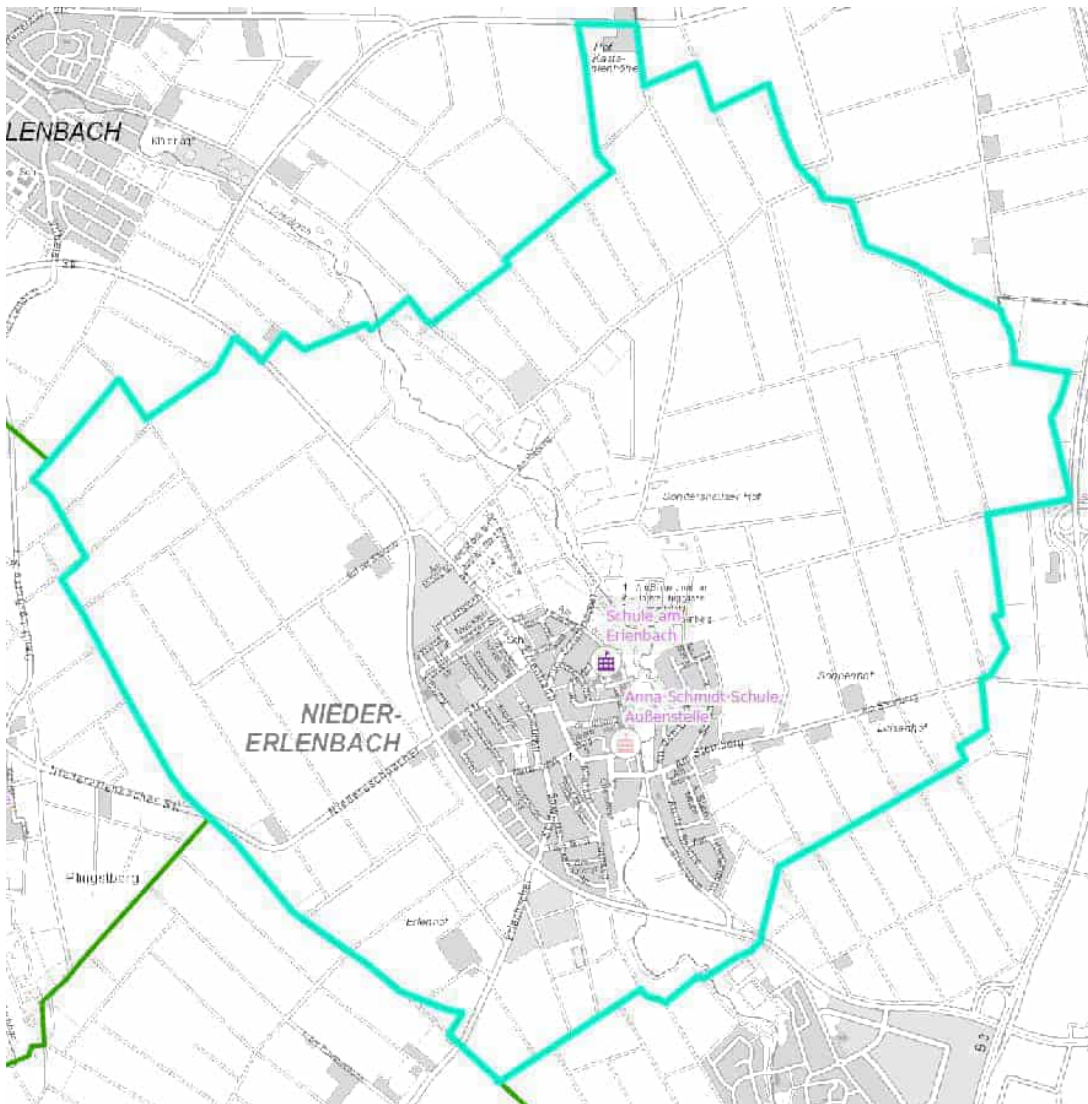





# Frankfurt bildet Regionen Nord

**3666 Schule am Erlenbach, Im Feldchen 26**

Alle Straßen des Stadtteils Nieder-Erlenbach.



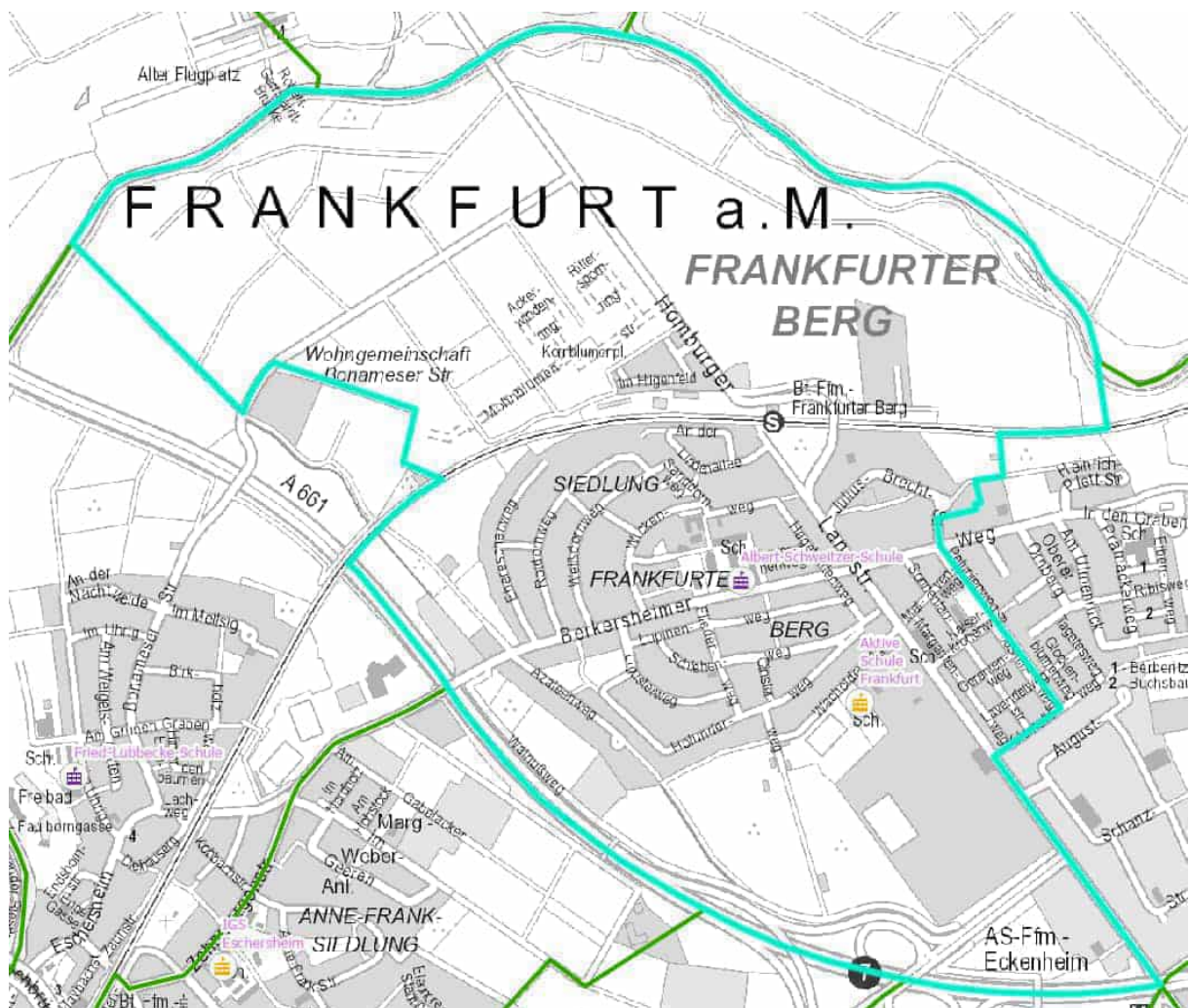





# Frankfurt bildet Regionen Mitte-Nord

**3125 Albert-Schweitzer-Schule, Berkersheimer Weg 26**

Siedlung Frankfurter Berg bis A 661, Ortsbezirksgrenze bis Nidda, Nidda bis Bahnlinie, östlich Julius-Brecht-Straße über Berkersheimer Weg und die Grünflächen entlang Petunienweg und Jasminweg über Clematisweg und Homburger Landstraße bis A 661.








# Frankfurt bildet Regionen Mitte-Nord

## 4301 Astrid-Lindgren-Schule, Platenstraße 75

Miquelallee nördliche Seite ab Hansaallee über Rosa-Luxemburg-Straße, Stefan-Zweig-Straße gerade und ungerade Nummer und Raimundstraße ungerade Nummer bis Hügelstraße, Hügelstraße ungerade Nummer bis Postamt, Selma-Lagerlöf-Straße, Ricarda-Huch-Straße, Eichendorffstraße, Fallerslebenstraße, Raimundstraße gerade und ungerade Nummer bis Am Dornbusch, Am Dornbusch ungerade Nummer bis Eschersheimer Landstraße, Eschersheimer Landstraße ungerade Nummer bis Am Grünhof, Am Grünhof nördliche Seite bis Hansaallee, Hansaallee ungerade Nummer bis Miquelallee.

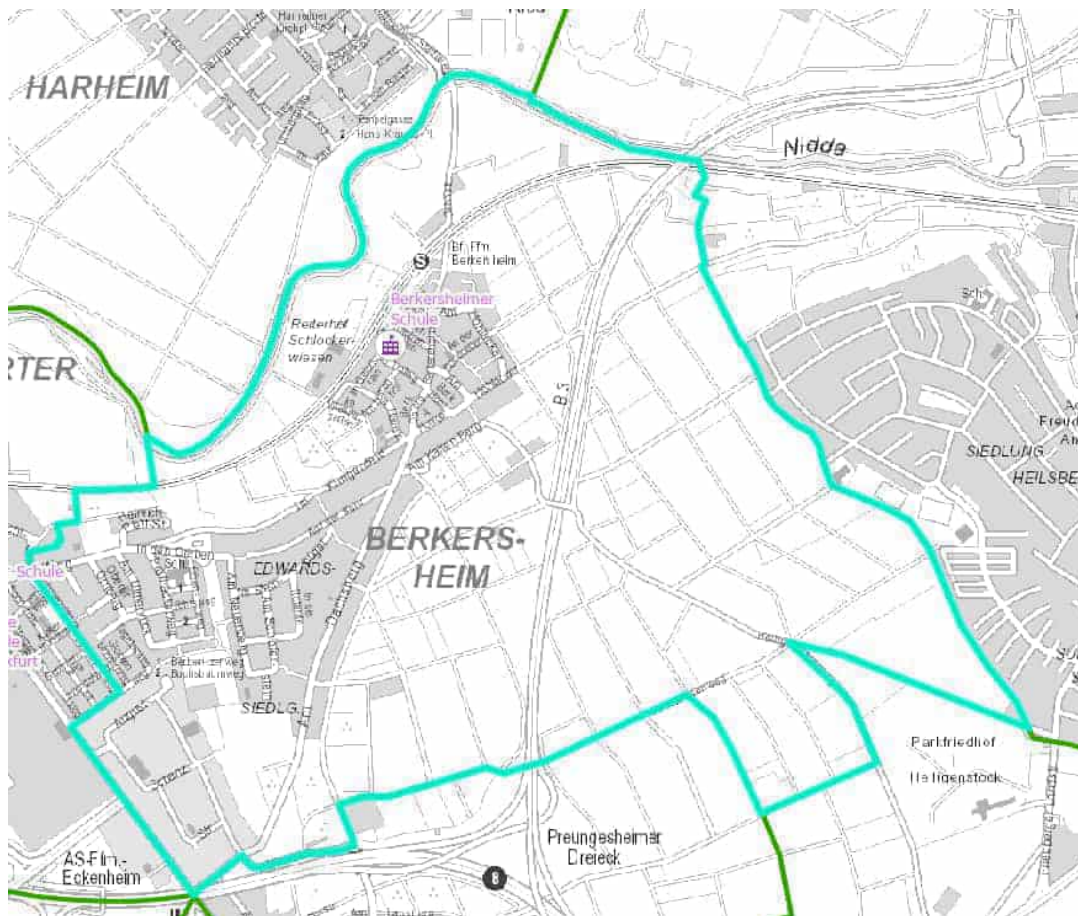





# Frankfurt bildet Regionen Mitte-Nord

**3166 Berkersheimer Schule, Untergasse 18**

Alle Straßen des Stadtteils Berkersheim bis A 661. Westliche Grenze ist die Homburger Landstraße über Clematisweg und die Grünflächen entlang Jasminweg und Petunienweg und westlich Julius-Brecht-Straße bis Bahnlinie und Nidda.

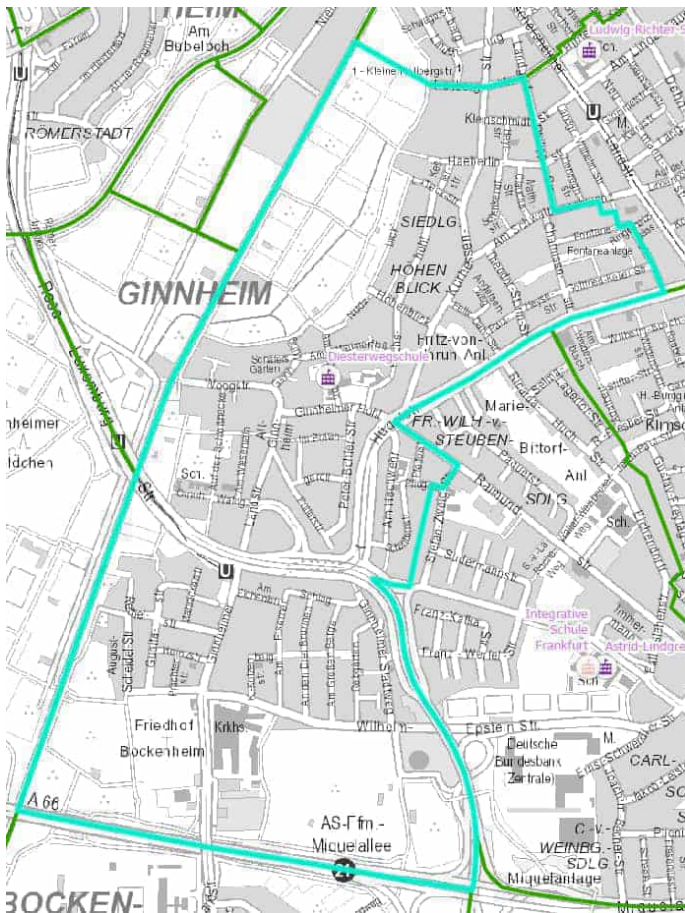





# Frankfurt bildet Regionen Mitte-Nord

## 3136 Diesterwegschule, Am Mühlgarten 5-7

Höllbergstraße gerade Nummer bis Landgraf-Philipp-Straße, Landgraf-Philipp-Straße gerade Nummer bis Am Schwalbenschwanz, Am Schwalbenschwanz ungerade Nummer bis Landgraf-Wilhelm-Straße, Fontanestraße ungerade Nummer bis Hügelstraße, Hügelstraße gerade Nummer bis Ende, Raimundstraße gerade Nummer bis Einmündung Stefan-Zweig-Straße (Stefan-Zweig-Straße gerade und ungerade Nummer gehört zum benachbarten Schulbezirk), Rosa-Luxemburg-Straße bis A 66, Bahnlinie als westliche Begrenzung.



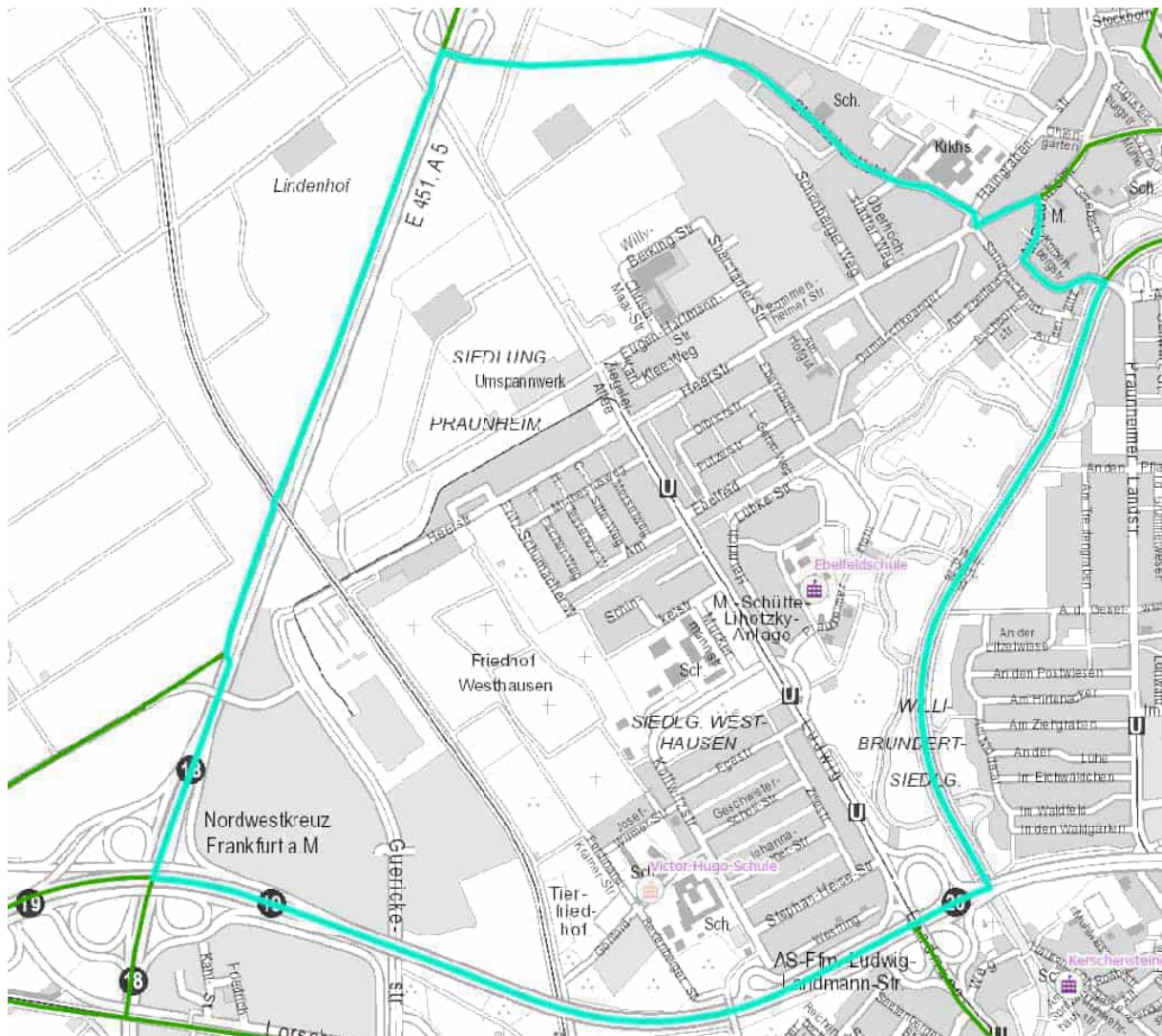





# Frankfurt bildet Regionen Mitte-Nord

**3137 Ebelfeldschule, Praunheimer Hohl 4**

Siedlung Praunheim und Siedlung Westhausen sowie alle Straßen westlich der Nidda zwischen A 66 und Praunheimer Brücke, Alt Praunheim von Nidda bis Heerstraße, Heerstraße ungerade Nummer bis Einmündung Damaschkeanger und Steinbacher Hohl.



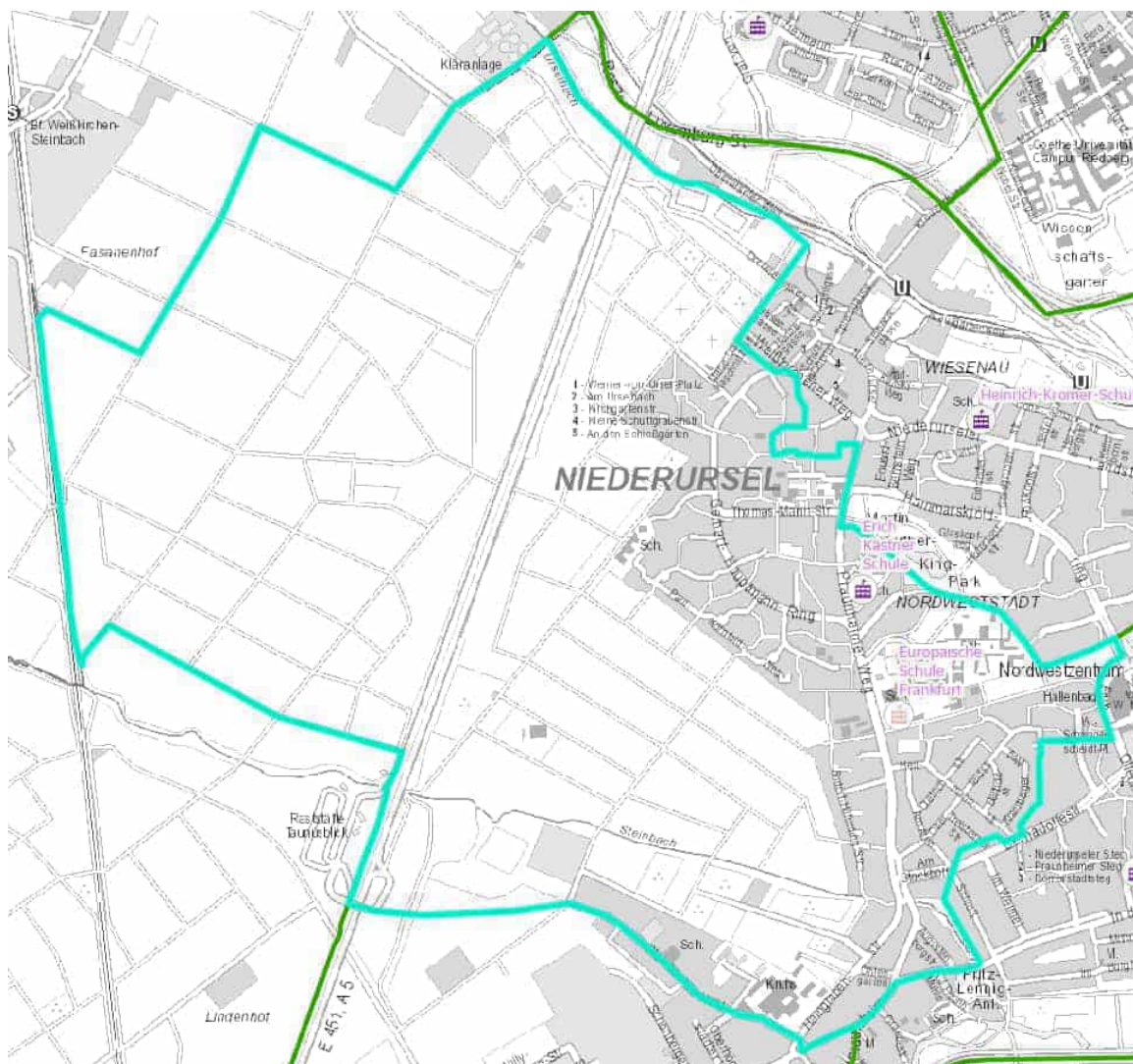





# Frankfurt bildet Regionen Mitte-Nord

**3155 Erich-Kästner-Schule, Praunheimer Weg 44**

Steinbacher Hohl gerade Nummer, Heerstraße gerade Nummer ab Einmündung Steinbacher Hohl über Alt Praunheim ungerade Nummer, In der Römerstadt gerade Nummer bis Einmündung Am Alten Schloß (Am Alten Schloß gehört zur Römerstadt-schule), Bernadottestraße 14-54, Nebenstraßen nördlich der Bernadottestraße, Gerhart-Hauptmann-Ring gerade u. ungerade Nummer, Praunheimer Weg ab gerade Nummer 26 und ab ungerade Nummer 17 über Hammarskjöldring (gehört zur Heinrich-Krömer-Schule) bis Nordwestzentrum.

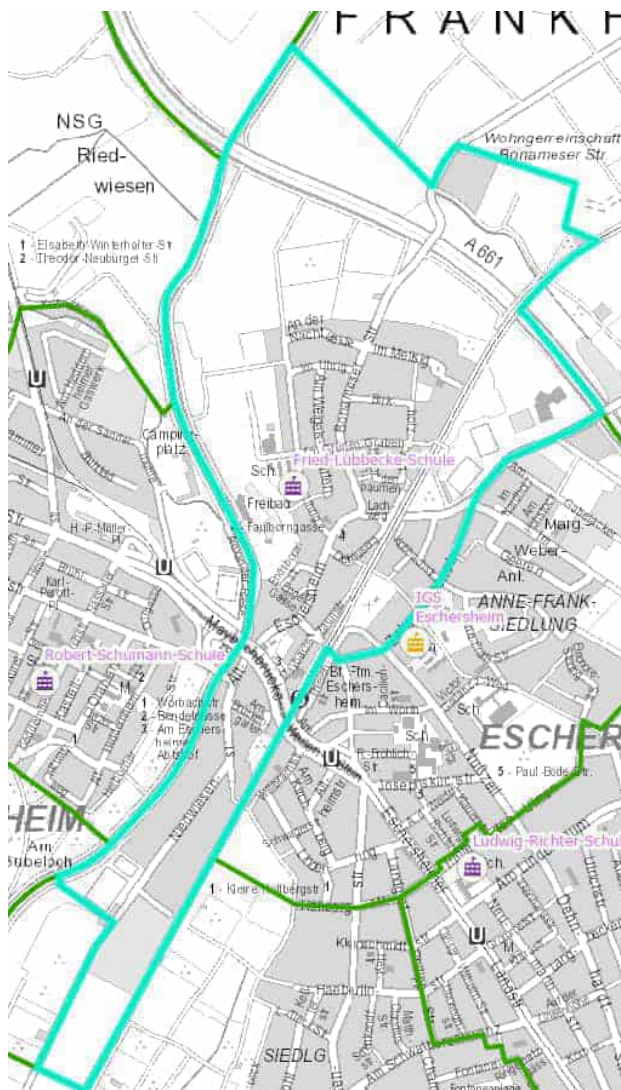





# Frankfurt bildet Regionen Mitte-Nord

## 3169 Fried-Lübbecke-Schule, Im Uhrig 17

Berkersheimer Weg gerade Nummer ab A 661, Zehnmorgenstraße ungerade Nummer, Thielenstraße, S-Bahn-Linie bis Ortsteilgrenze, Nidda (einschl. Niedwiesenstraße) bis A 661 einschließlich Wohngemeinschaft Bonameser Straße.

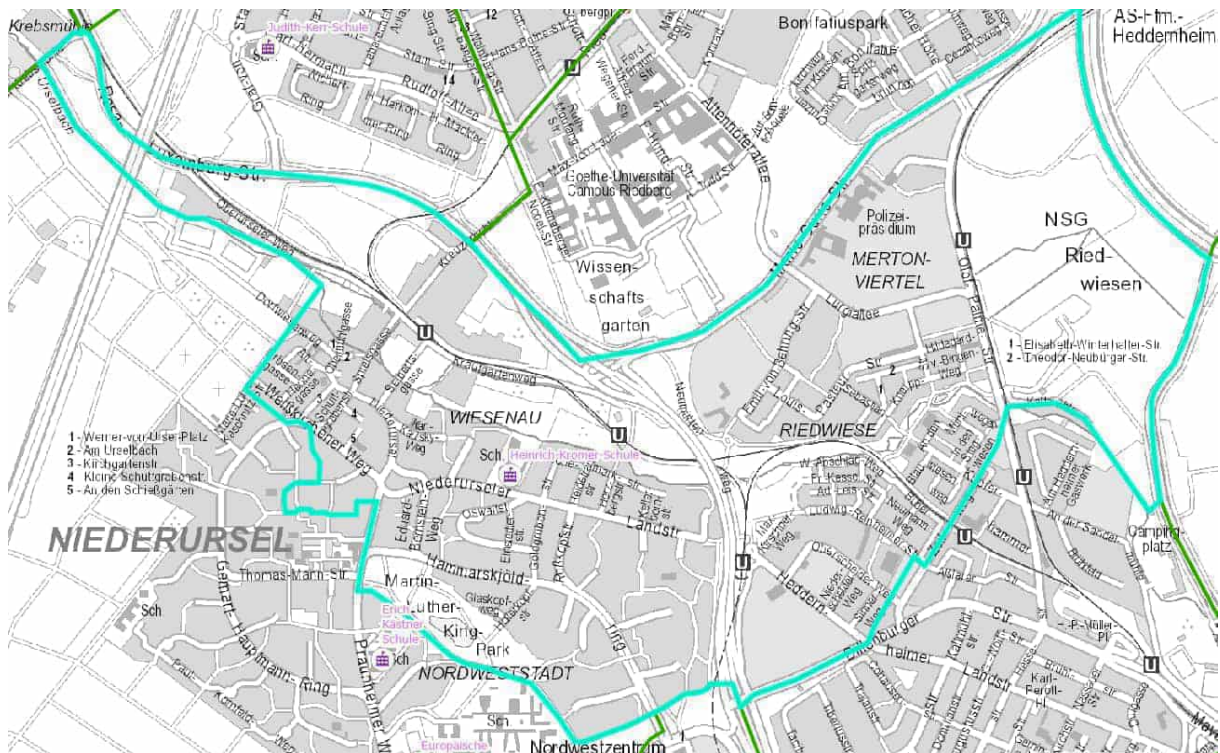





# Frankfurt bildet Regionen Mitte-Nord

## 3112 Heinrich-Kromer-Schule, Niederurseler Landstraße 60

Alle Straßen des Stadtteils Niederursel von Weißkirchener Weg gerade und ungerade Nummer über Praunheimer Weg gerade Nummer 2-24 und ungerade Nummer 1-15, Hammarskjöldring, Nordwestzentrum, Dillenburger Straße, ungerade Nummern des Zeilweg zwischen Ludwig-Reinheimer-Straße bis An den Mühlen Nummer 6. U-Bahn-Linie, Nidda und A 661 bis Marie-Curie-Straße.



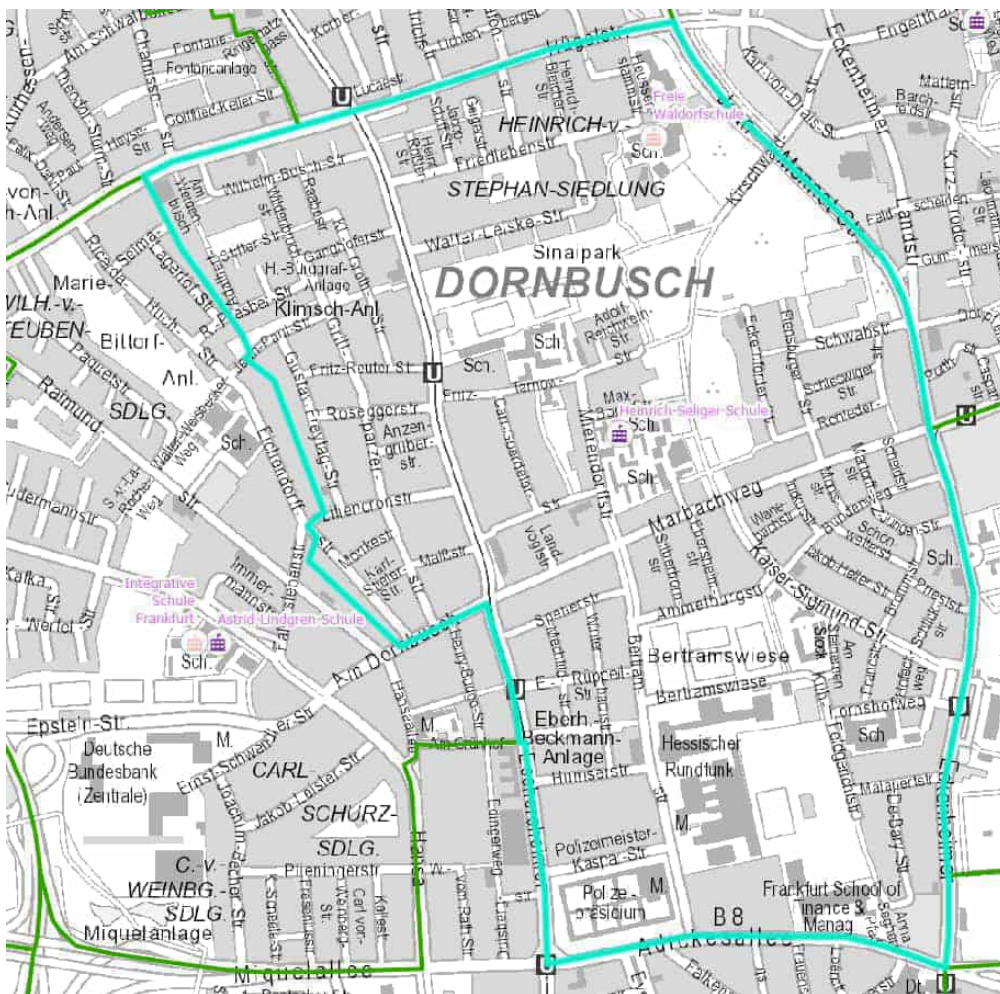





# Frankfurt bildet Regionen Mitte-Nord

## 3159 Heinrich-Seliger-Schule, Mierendorffstraße 8

Hügelstraße ungerade Nummer von Jean-Monnet-Straße bis Adalbert-Stifter-Straße (einschließlich), Rudolf-Presber-Straße, Jean-Paul-Straße, Gustav-Freytag-Straße und Eichendorffstraße ab Einmündung Fallerslebenstraße bis Am Dornbusch, Am Dornbusch nördliche Seite bis Eschersheimer Landstraße, Eschersheimer Landstraße bis gerade Nummern der Adickesallee, Adickesallee bis Eckenheimer Landstraße, Eckenheimer Landstraße bis Marbachweg und ungerade Nummer weiter über Jean-Monnet-Straße bis Hügelstraße.



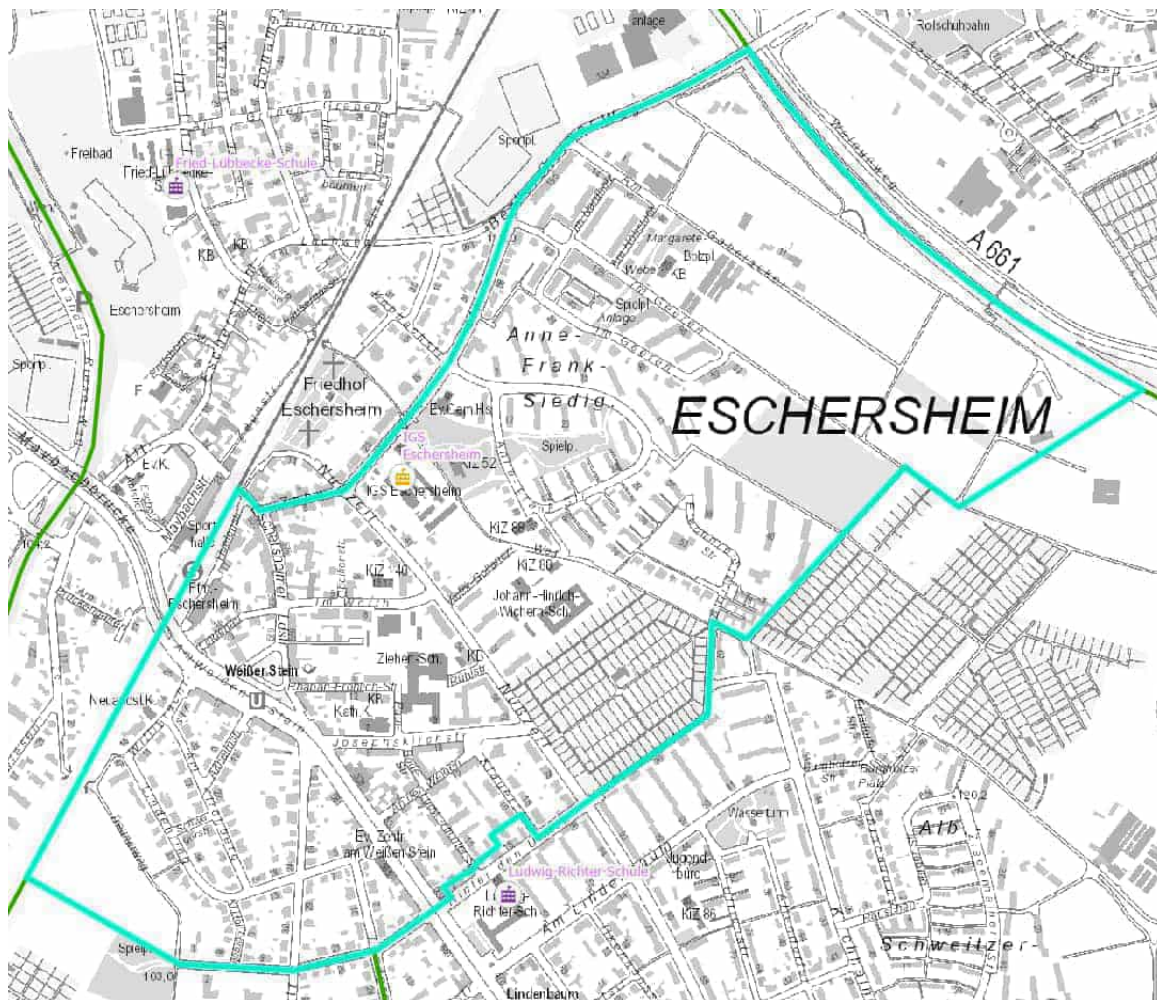





# Frankfurt bildet Regionen Mitte-Nord

**6090 IGS Eschersheim, Zehnmorgenstraße 20**

Südliche Begrenzung: Hinter den Ulmen in östlicher Fortführung bis A 661, Höllbergstraße ungerade Nummer bis Bahnlinie. Westliche Begrenzung: Bahnlinie, Thielenstraße, Zehnmorgenstraße gerade Nummer über Berkersheimer Weg ungerade Nummern bis A 661.



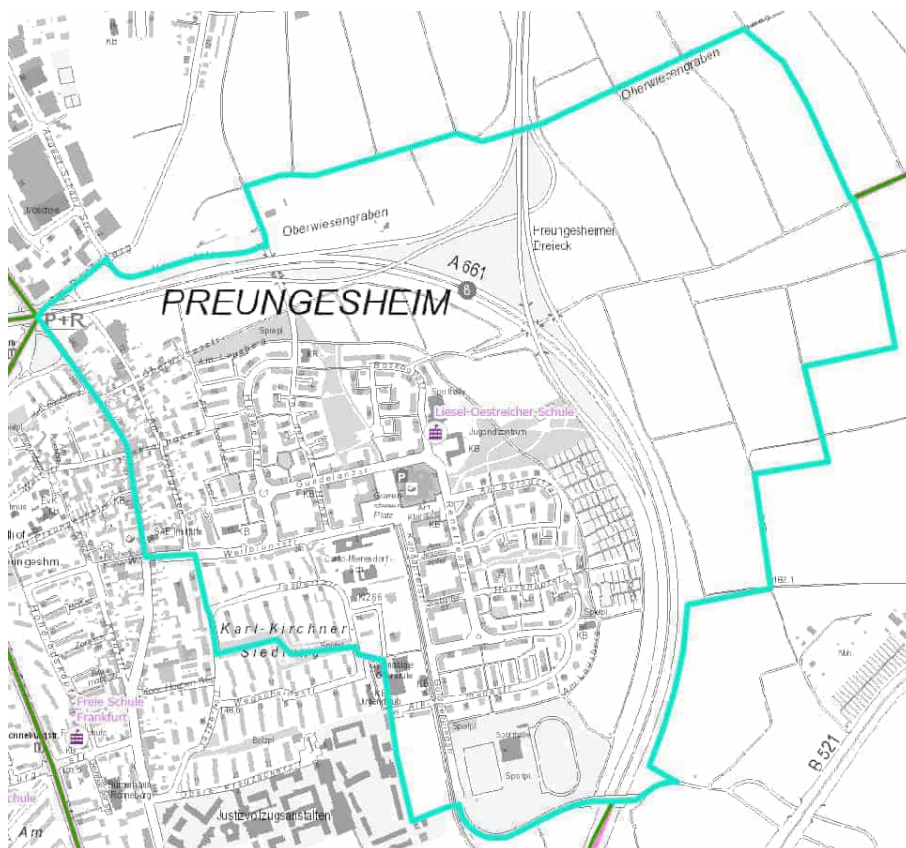


# Frankfurt bildet Regionen Mitte-Nord


## 4384 Liesel-Oestreicher-Schule, Boskoop 6

Alle übrigen Straßen im Stadtteil Preungesheim südlich der A 661.

Die A661 bildet die nordöstliche Grenze des Schulbezirks. In südlicher Richtung schließt die Goldpeppinstraße den Schulbezirk ab, sodass die Sporthall und der Sportplatz noch Teil des Sportplatzes sind. Die geraden und ungeraden Nummern der Alkenstraße. Die geraden Nummern der Karl-Kirchner-Siedlung bis zur Weilbrunnstraße sowie die geraden Nummern der Homburger Landstraße. Die Homburger Landstraße mündet in die Am Dachsberg (ungerade Nummern).



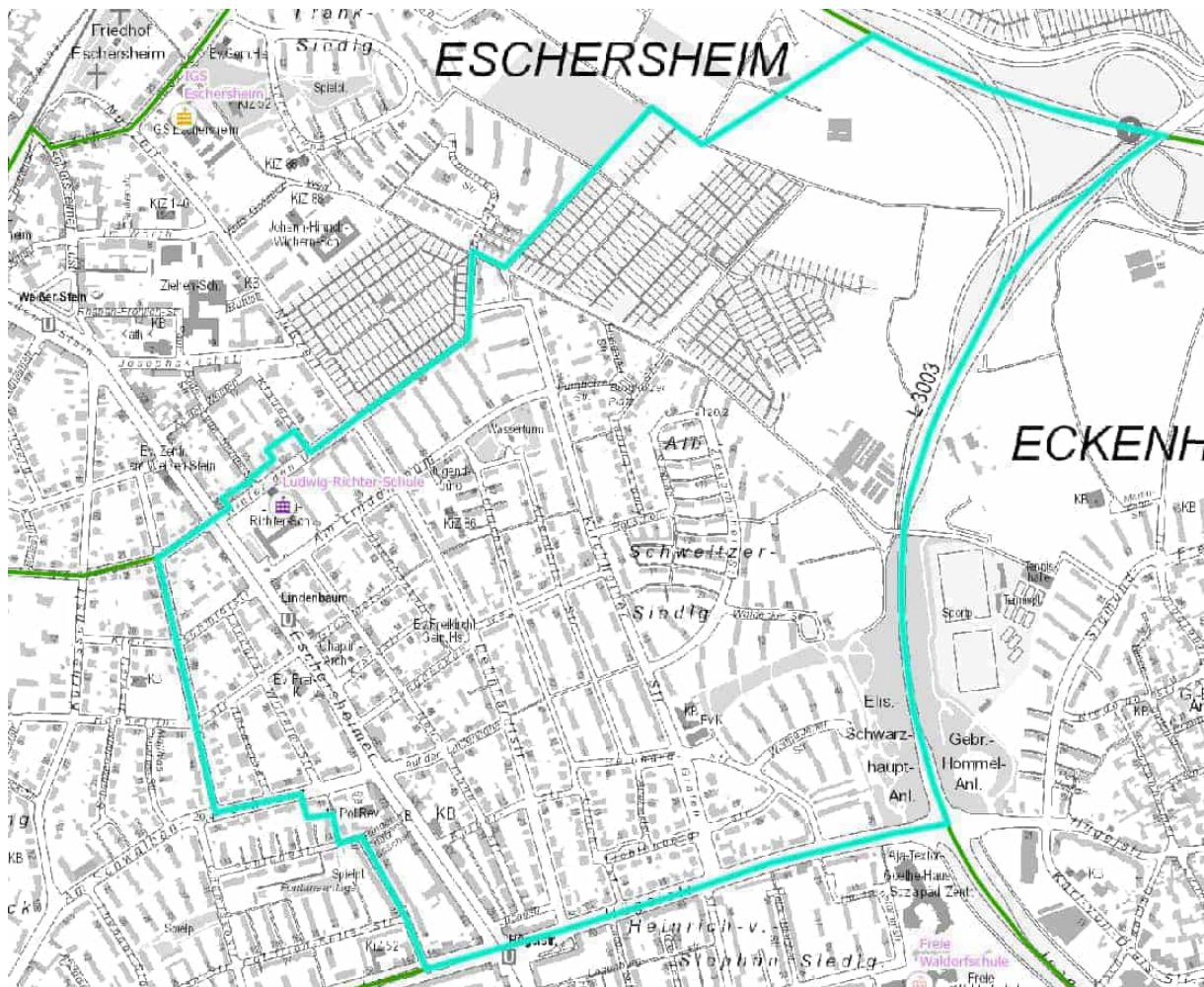





# Frankfurt bildet Regionen Mitte-Nord

## 3120 Ludwig-Richter-Schule, Hinter den Ulmen 10

Hinter den Ulmen gerade u. ungerade Nummer, Höllbergstraße gerade Nummer bis Landgraf-Philipp-Straße, Landgraf-Philipp-Straße ungerade Nummer bis Am Schwalbenschwanz, Am Schwalbenschwanz gerade Nummer bis Landgraf-Wilhelm-Straße, Fontanestraße gerade Nummer bis Hügelstraße, Hügelstraße bis Nummer 50, östl. Grenze: Autobahn, Verlängerung zu Hinter den Ulmen.



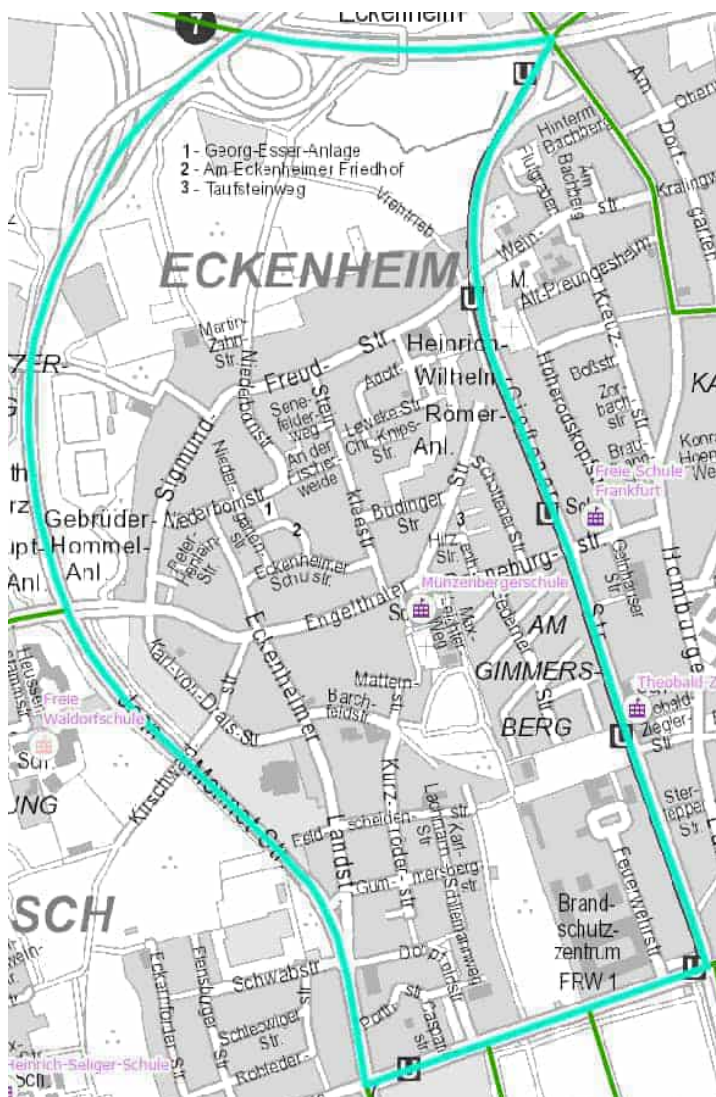





# Frankfurt bildet Regionen Mitte-Nord

**3102 Münzenbergerschule, Engelthaler Straße 34**

Gießener Straße ungerade Nummer von A 661 bis Marbachweg, Marbachweg gerade Nummer bis Eckenheimer Landstraße, Eckenheimer Landstraße über Jean-Monnet-Straße bis A 661.

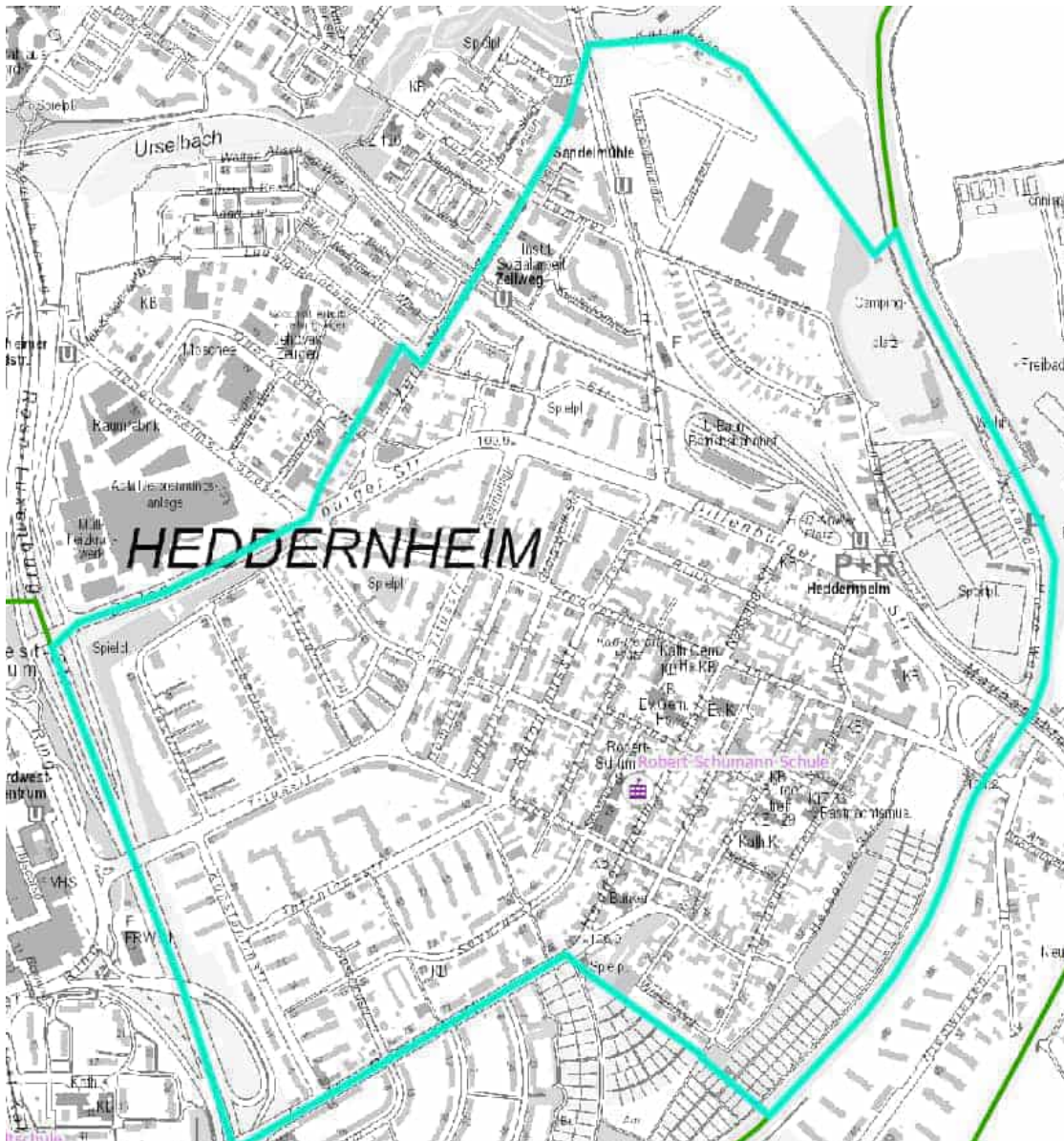





# Frankfurt bildet Regionen Mitte-Nord

**3107 Robert-Schumann-Schule, Hedderheimer Kirchstraße 13**

Alle Straßen des Stadtteils Heddernheim einschließlich Konstantinstraße und Tacitusstraße, außer Hedderheimer Landstraße gerade und ungerade Nummer ab Zeilweg in Richtung Wiesenu. Die Grenze ist die Straße In der Römerstadt bis Konstantinstraße.



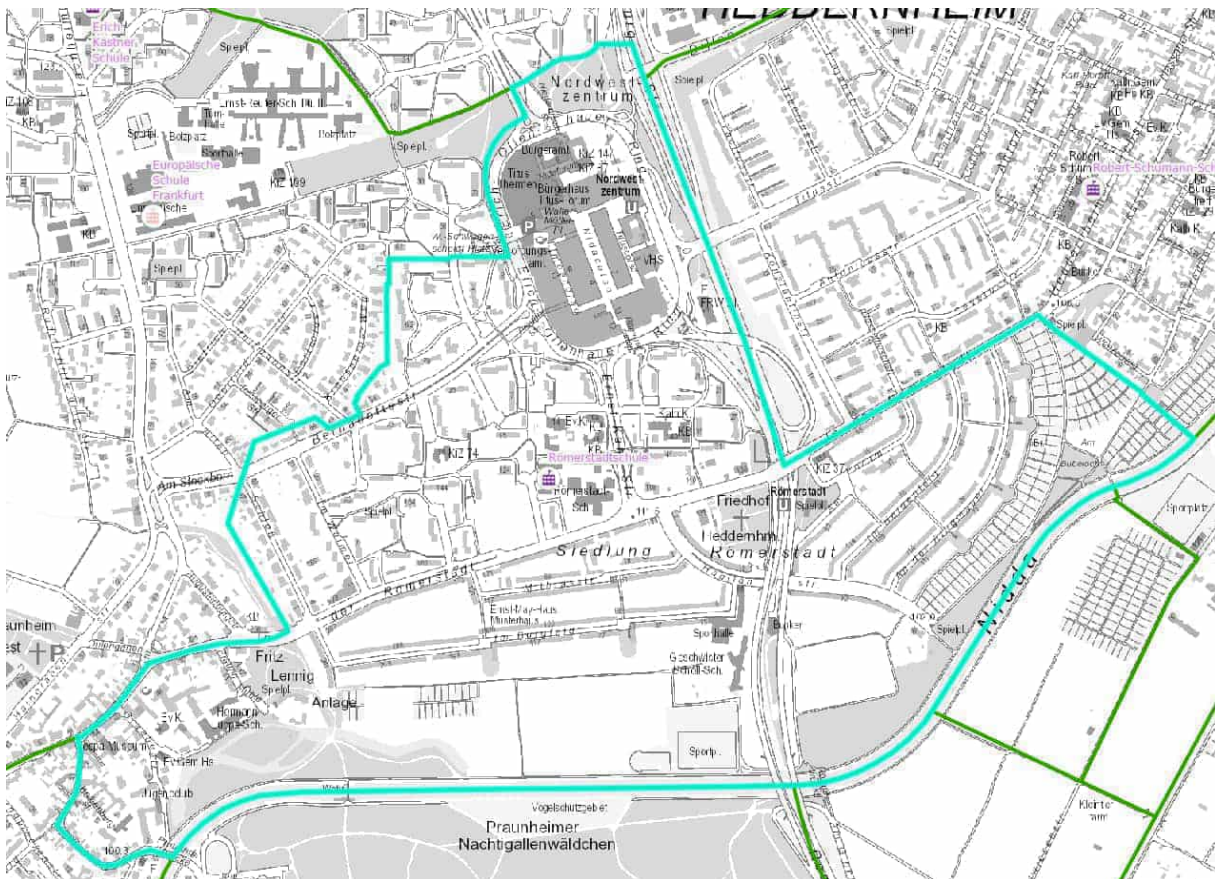





# Frankfurt bildet Regionen Mitte-Nord

## 3149 Römerstadtschule, In der Römerstadt 120

Alle Straßen nördlich der Nidda von Praunheimer Brücke bis Siedlung Römerstadt (einschl.), In der Römerstadt ungerade Nummer bis Rosa-Luxemburg-Straße (gehört zur Robert-Schumann-Schule), Nordwest-Zentrum, Bernadottestraße Nummer 2-12 und Nummer 56 bis Ende, Am Alten Schloß von Am Stockborn bis In der Römerstadt, In der Römerstadt ungerade Nummer bis Ende, Alt Praunheim gerade Nummer bis Praunheimer Brücke.



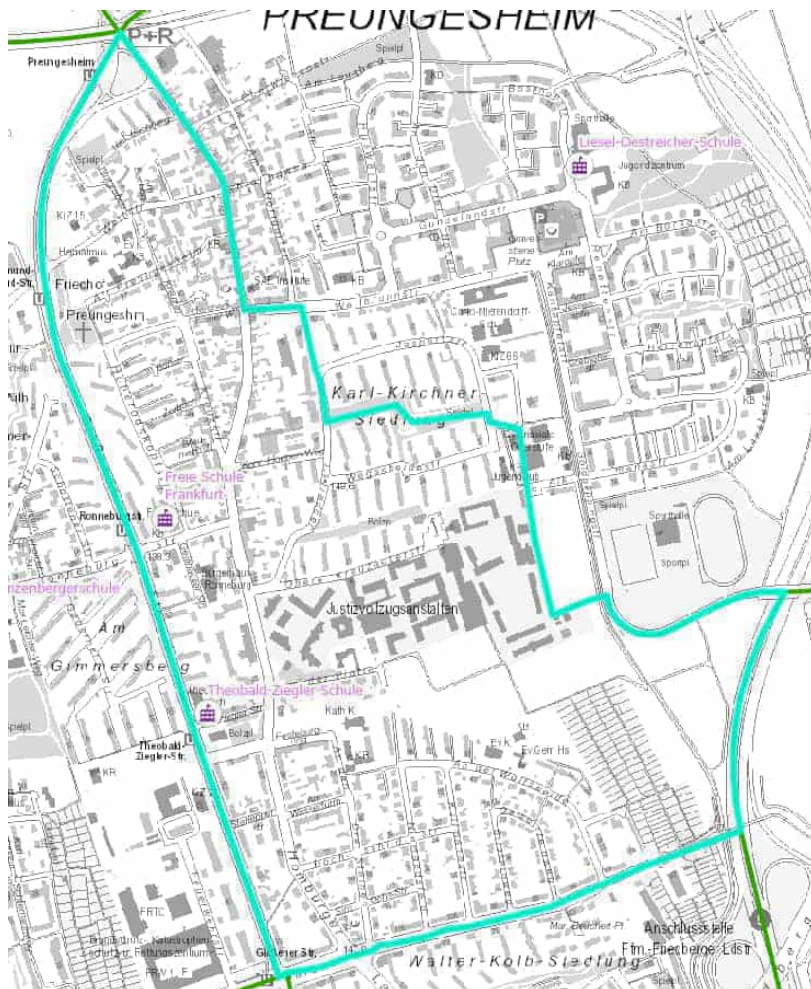


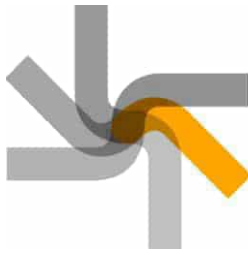


# Frankfurt bildet Regionen Mitte-Nord

## 3152 Theobald-Ziegler-Schule, Theobald-Ziegler-Straße 10

Gießener Straße gerade Nummer ab Wetzlarer Straße bis A 661, Homburger Landstraße ungerade Nummer ab A 661 bis Weilbrunnstraße, Weilbrunnstraße gerade Nummer bis Jaspertstraße, Jaspertstraße ungerade Nummer bis 25, Wegscheidestraße über Goldpeppingstraße. In östlicher Richtung wird der Schulbezirk durch A661 bis Marbacherweg begrenzt. Die ungeraden Nummern des Marbacherweg bis zur Einmündung in die Gießener Straße.





# Frankfurt bildet Regionen Mitte

**3123 Ackermannschule, Ackermannstraße 35-37**

Mainzer Landstraße ungerade Nummer ab Kriegkstraße ungerade Nummer bis Bahnlinie, alle Wohngebiete zwischen Bahnlinie und Autobahn, Kleyerstraße gerade u. ungerade Nummer bis Schwalbacher Straße einschließlich Galluspark I, gerade Nummer weiter bis Kriegkstraße, Kriegkstraße ungerade Nummer bis Mainzer Landstraße.





# Frankfurt bildet Regionen Mitte

## 3168 Bonifatiuschule, Hamburger Allee 43

Senckenberganlage ungerade Nummer, Hemmerichsweg, S-Bahn-Linie bis Breitenbachbrücke, Schloßstraße gerade Nummer, bis Friesengasse, Friesengasse ungerade Nummer einschließlich Kleine Seestraße, Große Seestraße gerade Nummer, Adalbertstraße ungerade Nummer, Bockenheimer Landstraße ungerade Nummer bis Senckenberganlage. Die geraden und ungeraden Nummern der Europa-Allee (zwischen Emser-Brücke und der ungeraden Nummern in der Brüsseler Straße) gehören zum Schulbezirk der Günderrodeschule.



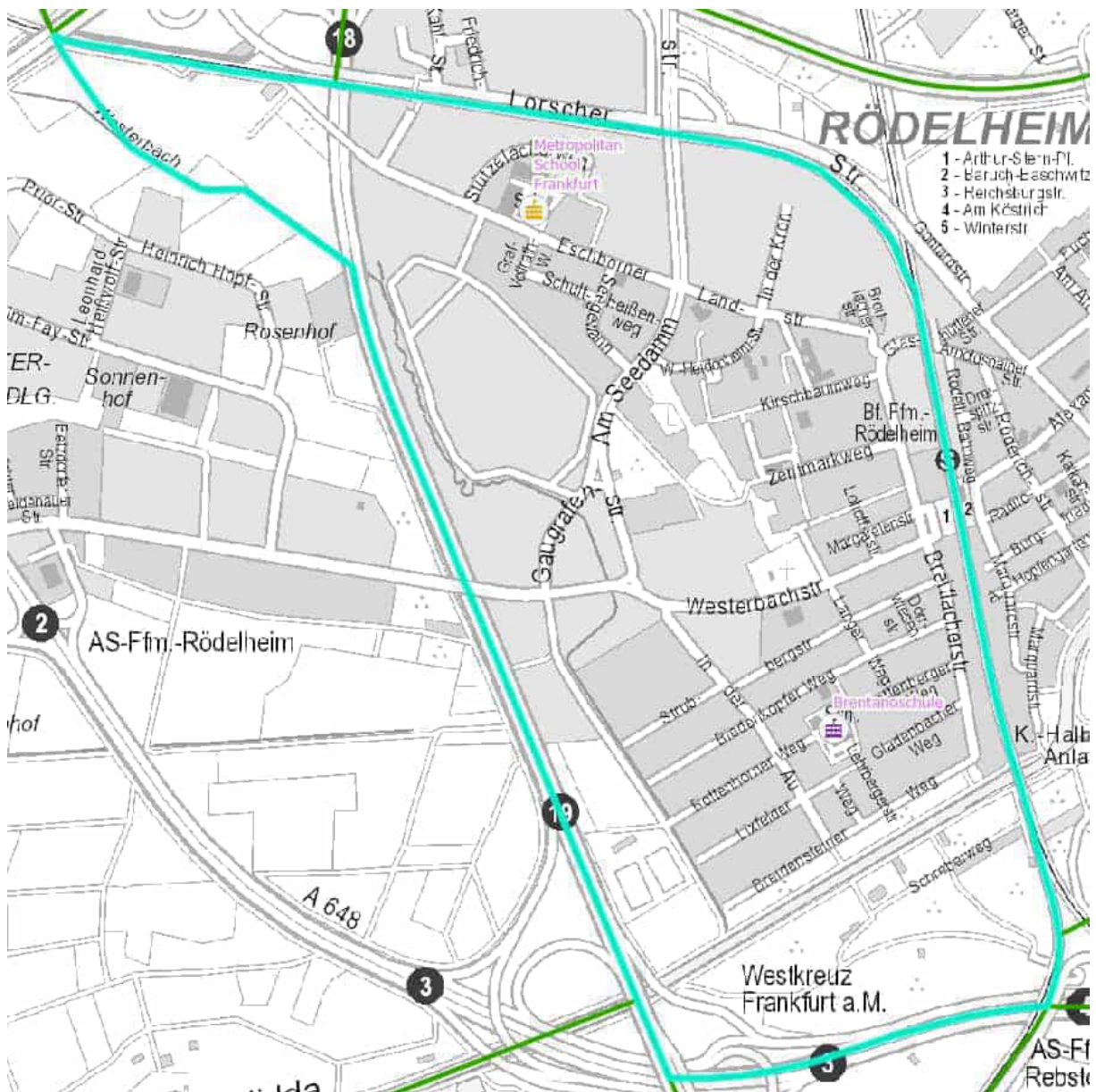




# Frankfurt bildet Regionen Mitte

**3156 Brentanoschule**, Biedenkopf Weg 33

Alle übrigen Straßen des Stadtteils Rödelheim zwischen Homburger Bahnlinie und Autobahn, die nicht zum Schulbezirk der Michael-Ende-Schule gehören.

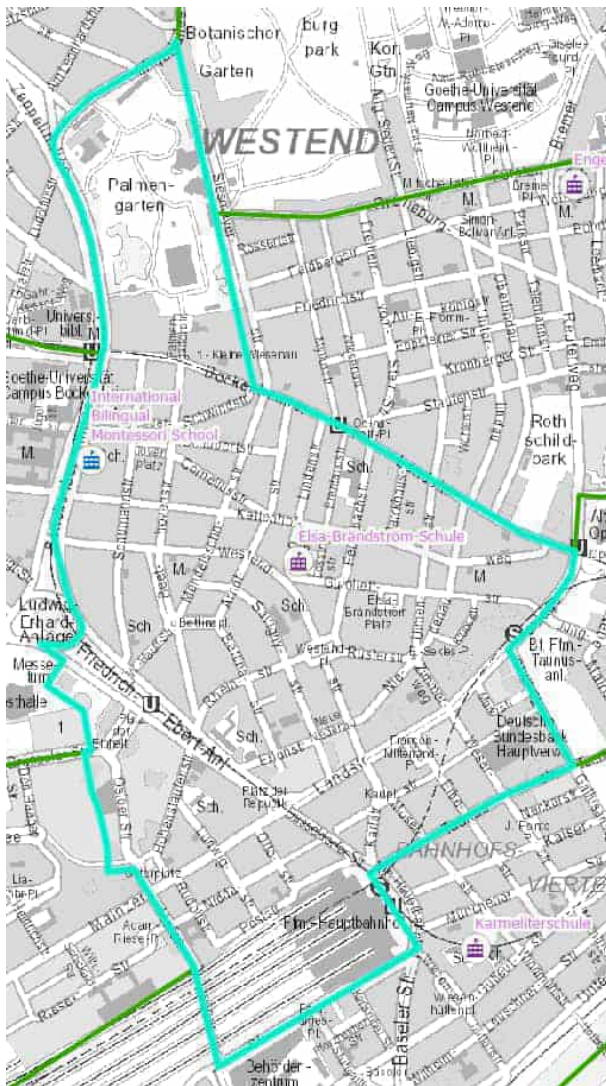




# Frankfurt bildet Regionen Mitte

## 3130 Elsa-Brändström-Schule, Lindenstraße 2

Poststraße, Hafenstraße gerade Nummer von Poststraße bis Güterplatz, Güterplatz, Friedrich-Ebert-Anlage, Senckenberganlage gerade Nummer, Zeppelinallee gerade Nummer, Miquelallee gerade Nummer, über Verlängerung Siesmayerstraße bis Bockenheimer Landstraße, Bockenheimer Landstraße ungerade Nummer bis Opernplatz, Taunusanlage, Taunusstraße gerade Nummer.



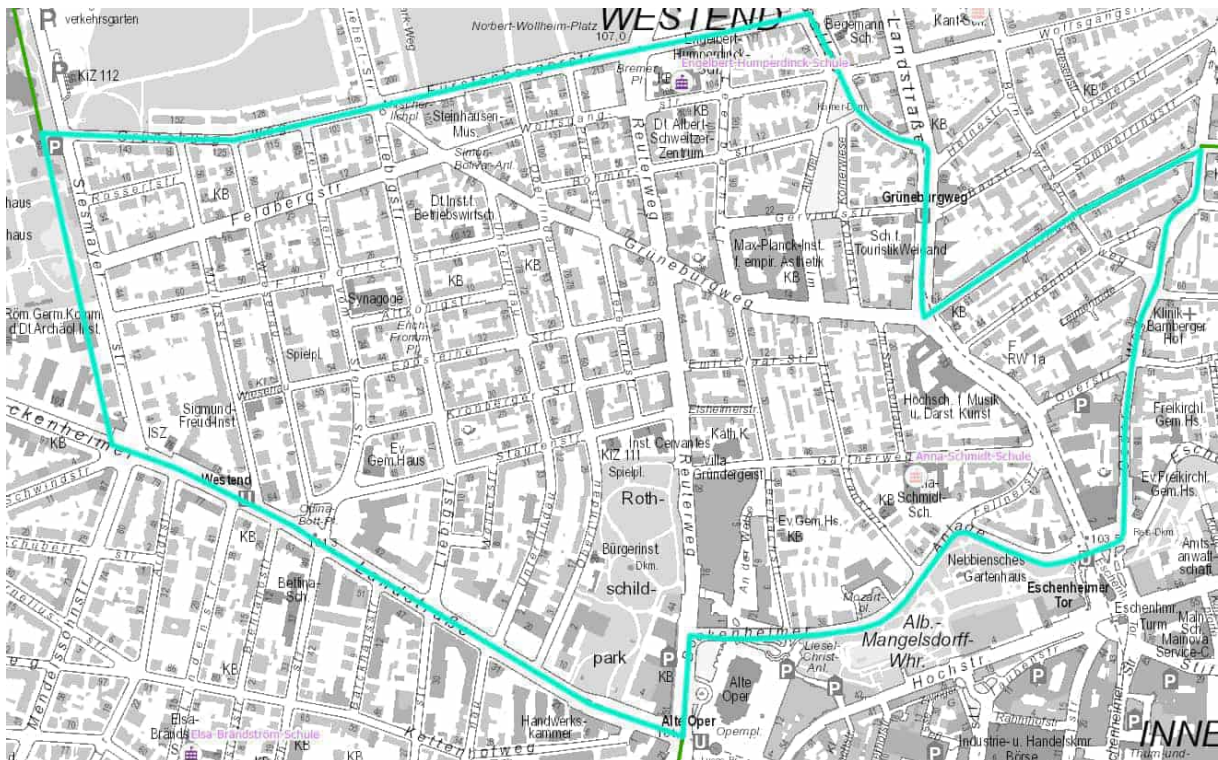




# Frankfurt bildet Regionen Mitte

## 3131 Engelbert-Humperdinck-Schule, Wolfgangstraße 106

Siesmayerstraße von Bockenheimer Landstraße bis Grüneburgweg, Grüneburgweg ungerade Nummer von Siesmayerstraße bis Fürstenbergerstraße, Fürstenbergerstraße ungerade Nummer von Grüneburgweg bis Hansaallee, Hansaallee ungerade Nummer von Fürstenbergerstraße bis Eschersheimer Landstraße, Eschersheimer Landstraße ungerade Nummer von Hansaallee bis Fichardstraße, Fichardstraße ungerade Nummer, Oeder Weg ungerade Nummer von Fichardstraße bis Eschenheimer Turm, Bockenheimer Anlage, Bockenheimer Landstraße gerade Nummer von Opernplatz bis Siesmayerstraße.



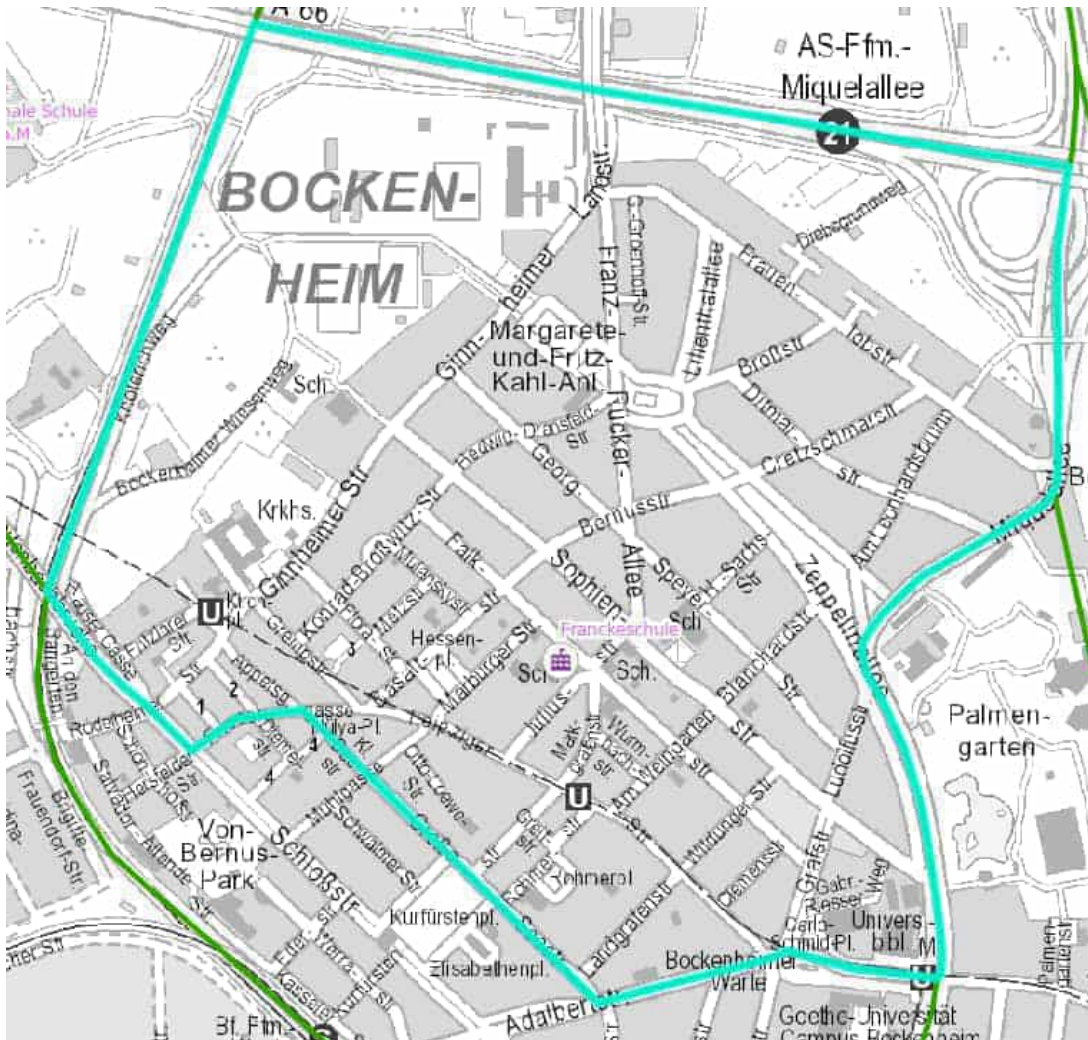




# Frankfurt bildet Regionen Mitte

## 3132 Franckeschule, Falkstraße 71

A 66 bis Miquelknoten, Miquelallee, Zeppelinallee, Bockenheimer Landstraße gerade Nummer bis Bockenheimer Warte, Adalbertstraße gerade Hausnummern bis Große Seestraße, Große Seestraße ungerade Nummer bis Friesengasse, Friesengasse gerade Nummer bis Schloßstraße, Schloßstraße ungerade Nummer über Breitenbachbrücke bis S-Bahn-Linie.

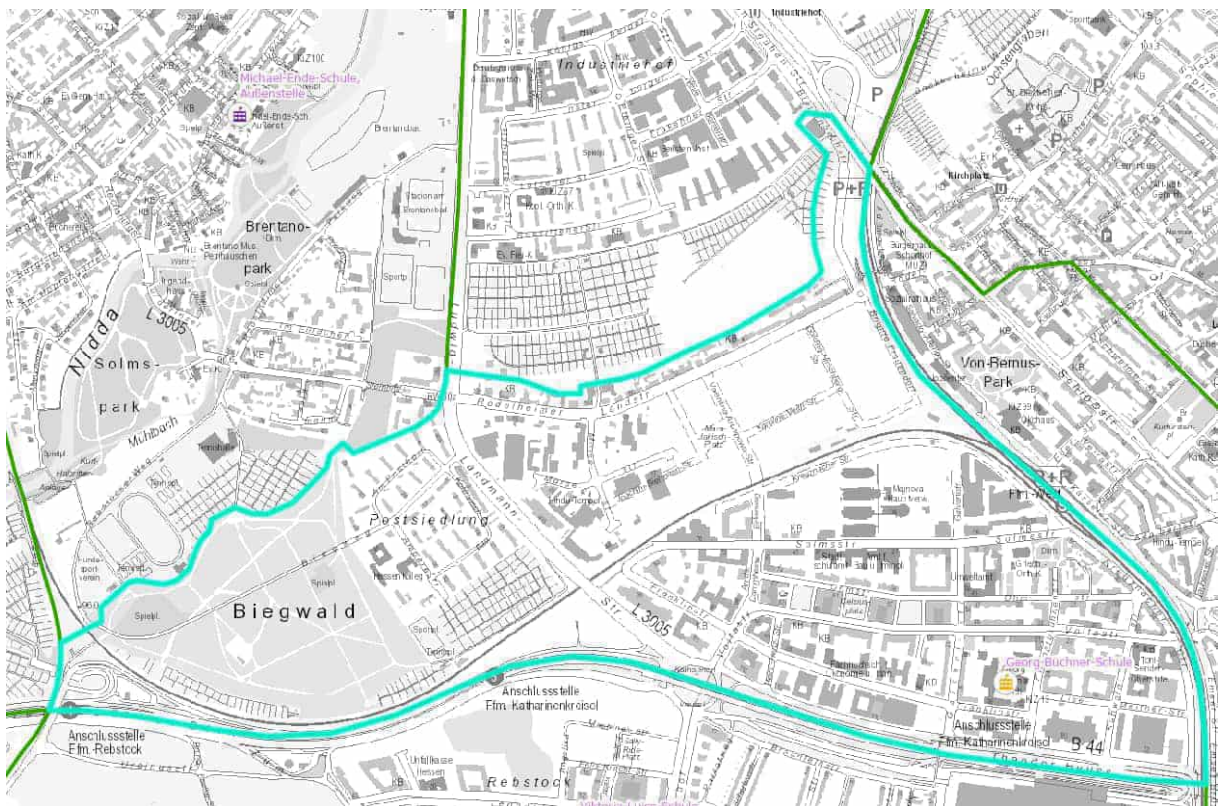




# Frankfurt bildet Regionen Mitte

**6002 Georg-Büchner-Schule, Pflingstbrunnenstraße 15-17**

S-Bahn-Linie ab Breitenbachbrücke bis Theodor-Heuss-Allee über Wiesbadener Straße, Postsiedlung und Rödelheimer Landstraße. Die geraden Nummern der Theodor-Heuss-Allee stellt die südliche Begrenzung des Schulbezirks dar.





# Frankfurt bildet Regionen Mitte

## 4402 Grundschule Europaviertel, Stephensonstraße 1

Ortsbezirksgrenze von Straße Am Römerhof bis Emser Brücke, Europa-Allee gerade Nummer, Europaallee ungerade Nummer ab Tel-Aviv-Platz, Eppenhainer Straße ungerade Nummer bis Idsteiner Straße, Idsteiner Straße gerade Nummer aufsteigend über Schloßborner Straße Nummer 69 und Bahnlinie bis Ortsbezirksgrenze und Straße Am Römerhof. Zu dem Überschneidungsgebiet (siehe rot gestrichelte Linie) zwischen der Grundschule Europaviertel und der Hellerhofsche gehören die Mammolsheimer Straße, die Wallauer Straße, die Idsteiner Straße zwischen Eppenhainer Straße und S-Bahnlinie und die Anspacher Straße. Das Staatliche Schulamt und der Schulträger legen im Einvernehmen miteinander für die im Überschneidungsgebiet lebenden Schülerinnen und Schüler die jeweils zuständige Schule für den Einschulungsjahrgang fest.



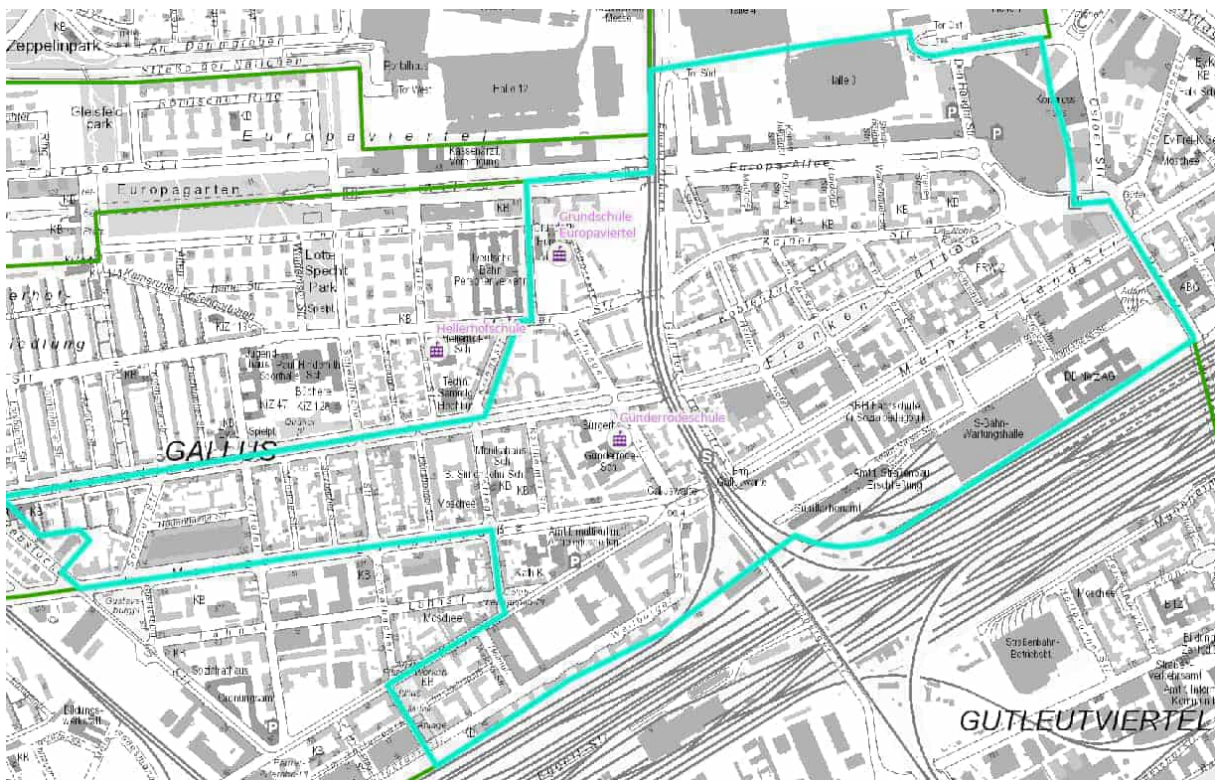




# Frankfurt bildet Regionen Mitte

## 3121 Günderrodeschule, Hufnagelstraße 25

Alle Straßen rechts und links der Mainzer Landstraße zwischen Hauptgüterbahnhof und Eilgutbahnhof ab Hafenstraße ungerade Nummer bis Kriegkstraße gerade Nummer einschließlich Haus Nummer 24, Kleyerstraße ungerade Nummer ab Kriegkstraße bis Schwalbacher Straße (Galluspark II), alle Straßen zwischen Mainzer Landstraße gerade Nummer und Frankenallee ungerade Nummer bis Rebstöcker Straße. (Kriegkstraße gerade und ungerade Nummer ab Frankenallee in nördlicher Richtung bis Bahnlinie gehört zur Hellerhofschule). Zwischen Emser Brücke und Brüsseler Straße verläuft die Schulbezirksgrenze zur Bonifatiuschule. In diesem Bereich gehören die geraden und ungeraden Nummern der Europa-Allee zum Schulbezirk der Günderrodeschule.



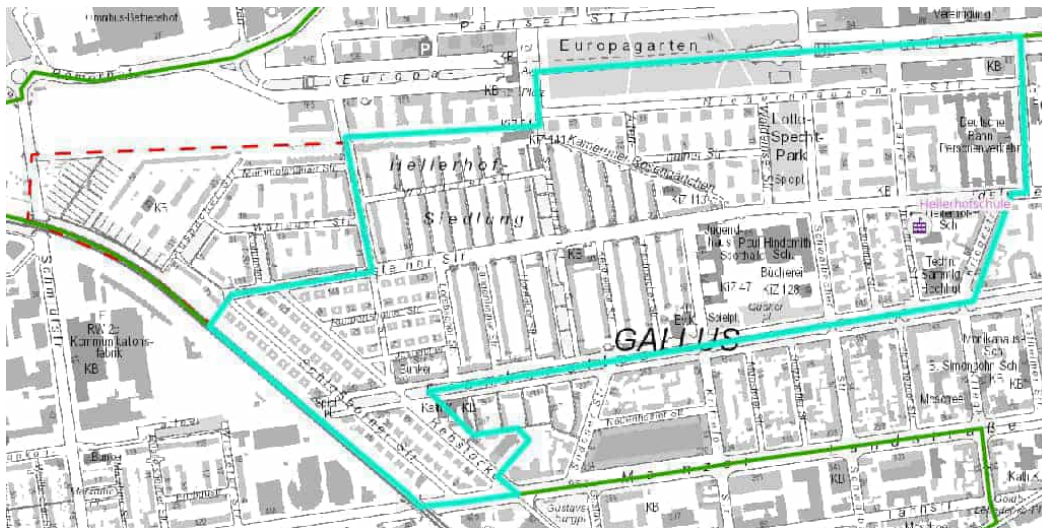


# Frankfurt bildet Regionen Mitte

## 3160 Hellerhofschule, Idsteiner Straße 47

Stephensonstraße, Kriegkstraße gerade u. ungerade Nummer bis Frankenallee, Frankenallee gerade Nummer bis Bahnlinie, Wohngebiet zwischen Rebstocker Straße gerade und ungerade Nummer, Mainzer Landstraße gerade Nummer und Bahnlinie bis Schloßborner Straße 67, Idsteiner Straße ungerade Nummer über Eppenhainer Straße gerade Nummer und Wörsdorfer Straße bis Tel-Aviv-Platz, Europaallee ungerade Nummer bis Stephensonstraße.

Zu dem Überschneidungsgebiet (siehe rot gestrichelte Linie) zwischen der Grundschule Europaviertel und der Hellerhofschule gehören die Mammolsheimer Straße, die Wallauer Straße, die Idsteiner Straße zwischen Eppenhainer Straße und S-Bahnlinie und die Anspacher Straße. Das Staatliche Schulamt und der Schulträger legen im Einvernehmen miteinander für die im Überschneidungsgebiet lebenden Schülerinnen und Schüler die jeweils zuständige Schule für den Einschulungsjahrgang fest.



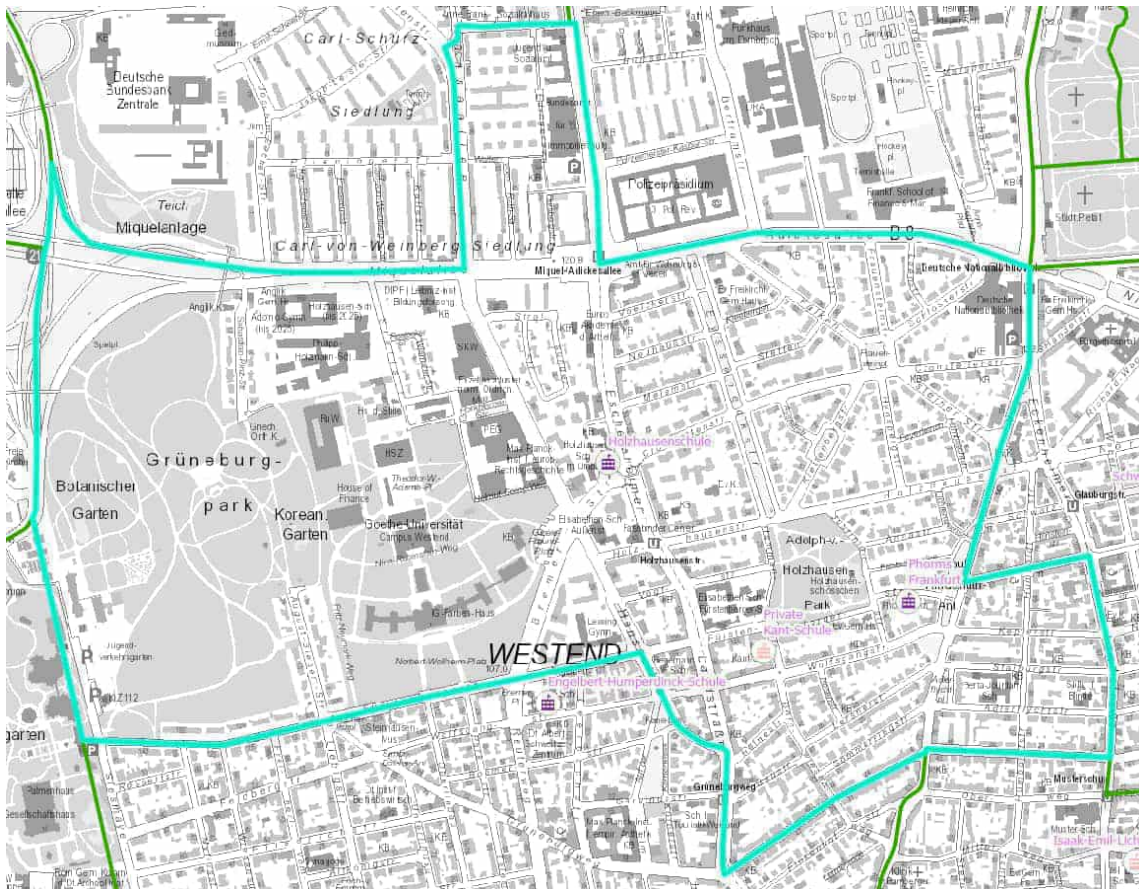




# Frankfurt bildet Regionen Mitte

## 3113 Holzhausenschule, Bremer Straße 25

Siesmayerstraße von Grüneburgweg bis Miquelallee, Miquelallee südliche Seite bis Hansaallee, Hansaallee gerade Nummer bis Am Grünhof, Am Grünhof südliche Seite bis Eschersheimer Landstraße, Eschersheimer Landstraße bis Miquelallee, Adickesallee ungerade Nummer, Eckenheimer Landstraße ungerade Nummer von Adickesallee ungerade Nummern bis Oederweg, Oederweg ungerade Nummer bis Glauburgstraße, Glauburgstraße ungerade Nummer bis Eckenheimer Landstraße, Eckenheimer Landstraße von Nummer 103 bis Hermannstraße, Hermannstraße gerade Nummer, Fichardstraße gerade Nummer, Eschersheimer Landstraße gerade Nummer von Fichardstraße bis Heinestraße, Hansaallee gerade Nummer von Eschersheimer Landstraße bis Fürstenbergerstraße, Fürstenbergerstraße gerade Nummer von Hansaallee bis Grüneburgweg, Grüneburgweg gerade Nummer von Fürstenbergerstraße bis Siesmayerstraße.



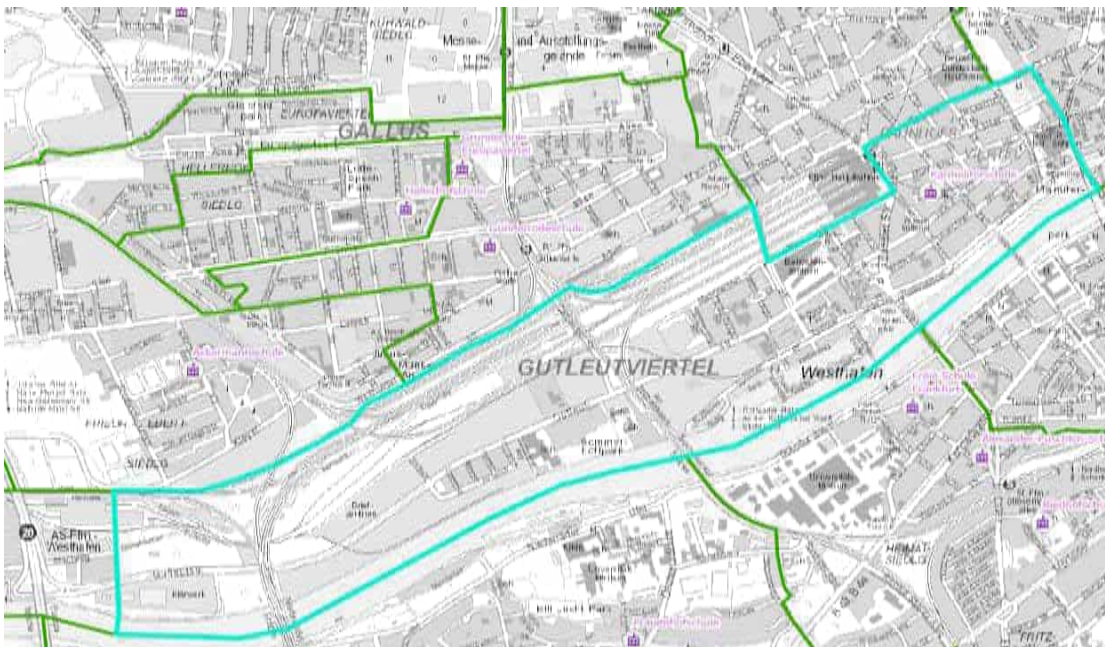




# Frankfurt bildet Regionen Mitte

**3117 Karmeliterstraße, Moselstraße 11**

Am Hauptbahnhof, Taunusstraße ungerade Nummer bis Taunustor, Neue Mainzer Straße ungerade Nummer von Taunustor bis zum Main, alle Straßen im Gutleutviertel bis zur Ortsbezirksgrenze, Gleisanlagen zum Bahnhofsviertel als nördliche Begrenzung.

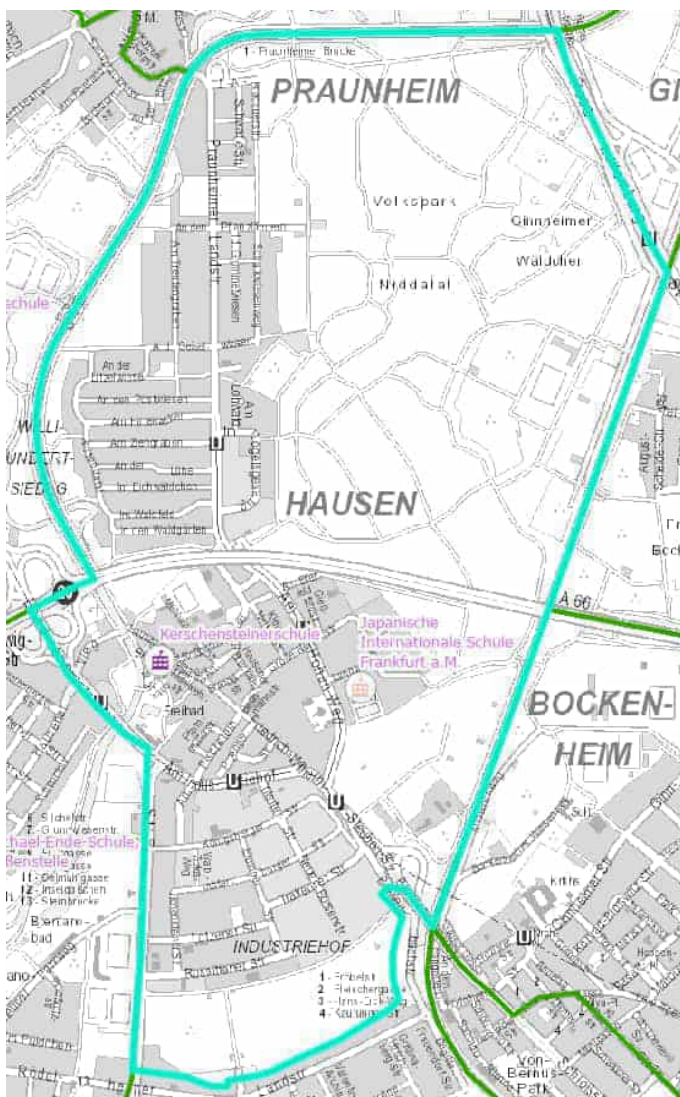




# Frankfurt bildet Regionen Mitte

## 3118 Kerschensteinerschule, Am Spritzenhaus 2

Alle Straßen von Hausen zwischen Bahnlinie, Rosa-Luxemburg-Straße, Nidda bis A 66 und Ludwig-Landmann-Straße ungerade Nummer ab A 66 einschließlich Siedlung am Industriehof.

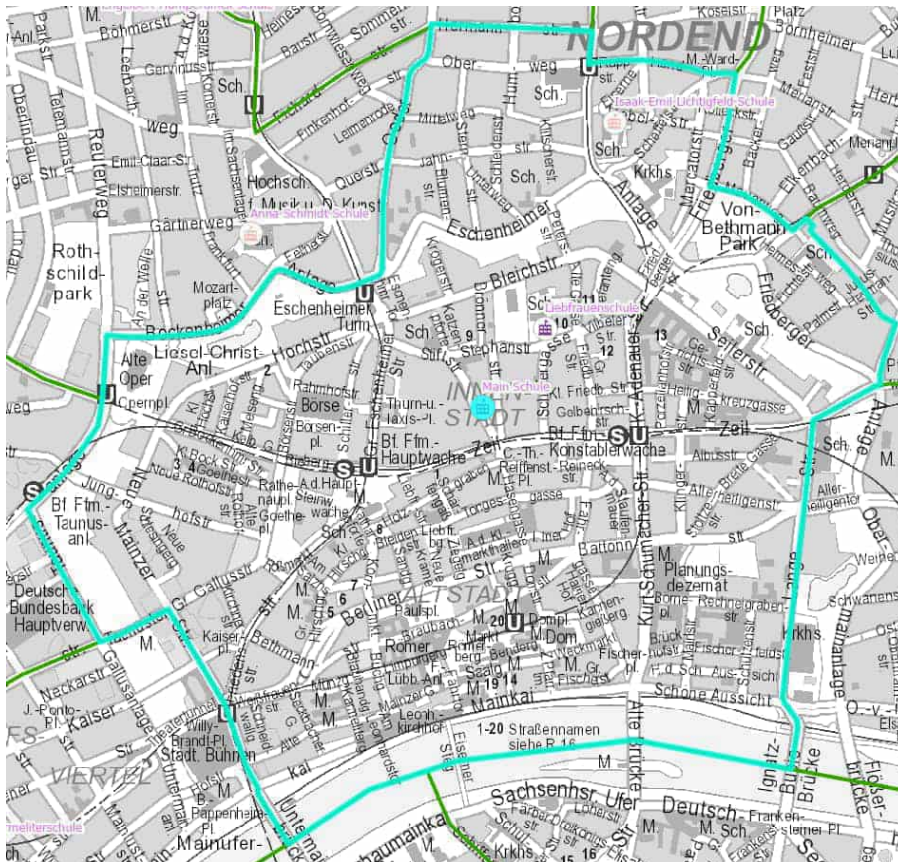




# Frankfurt bildet Regionen Mitte

## 3162 Liebfrauenschule, Schäfergasse 23

Oeder Weg gerade Nummer von Eschenheimer Turm bis Hermannstraße, Hermannstraße ungerade Nummer, Eckenheimer Landstraße ungerade Nummer von Hermannstraße bis Rappstraße, Rappstraße ungerade Nummer, Eiserne Hand ungerade Nummer ab Weberstraße bis Friedberger Landstraße, Friedberger Landstraße ungerade Nummer von Eiserne Hand bis Mauerweg, Mauerweg (gehört zu Merianschule), Berger Straße gerade Nummer von Mauerweg bis Baumweg (gehört zu Linnéschule). Baumweg bis Sandweg, Sandweg ungerade Nummer von Baumweg bis Zeil (Uhrtürmchen), Zeil gerade Nummer bis Lange Straße, Lange Straße ungerade Nummer bis Main, Schöne Aussicht, Mainkai bis Neue Mainzer Straße, Neue Mainzer Straße gerade Nummer vom Main bis Opernplatz, Bockenheimer Anlage (unbebaute Seite) bis Eschenheimer Turm.



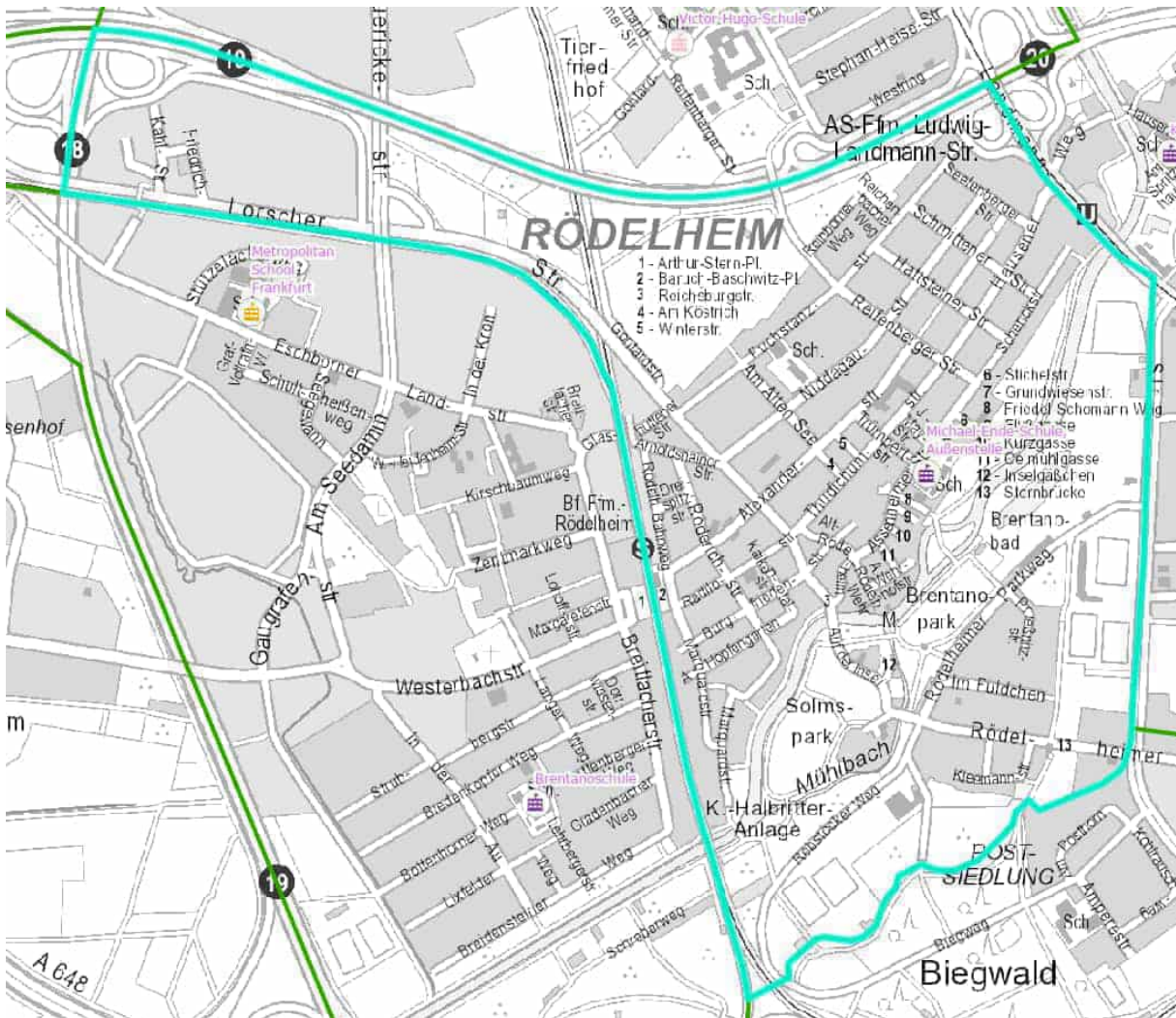




# Frankfurt bildet Regionen Mitte

**4288 Michael-Ende-Schule, Assenheimer Straße 40**

Alle Wohngebiete zwischen Ludwig-Landmann-Straße von A 66 bis Rödelheimer Landstraße, Rödelheimer Landstraße von Ludwig-Landmann-Straße einschließlich der Sportanlagen bis Rebstöcker Weg, Rebstöcker Weg bis Bahnschienen. Westliche Begrenzung: S-Bahn-Linie einschließlich Siedlung An der Friedrich-Kahl-Straße zwischen A 66 und Lorscher Straße. Nördliche Begrenzung: A 66.

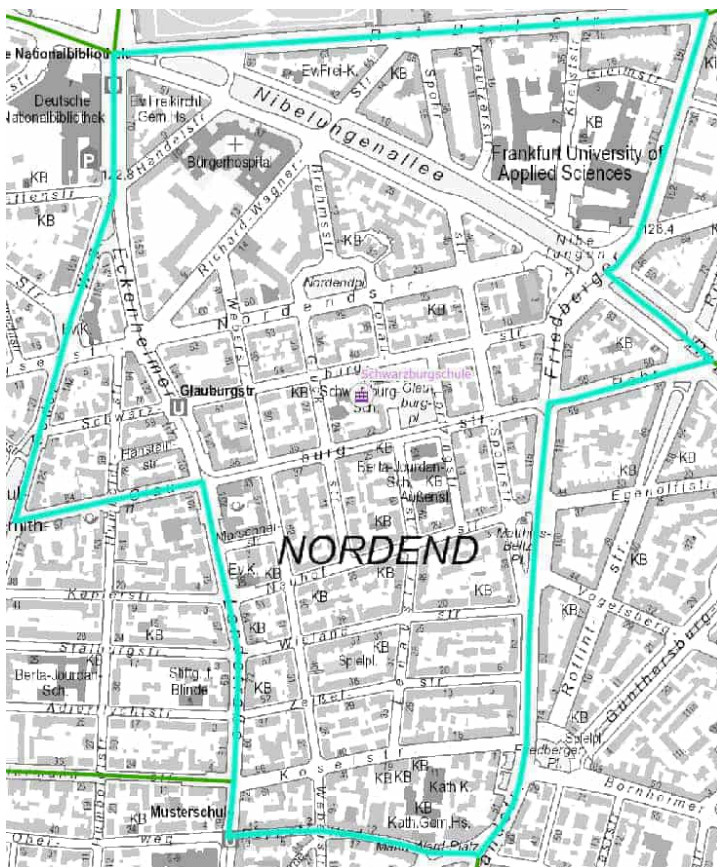




# Frankfurt bildet Regionen Mitte

## 3150 Schwarzburgschule, Lenastraße 81

Rat-Beil-Straße, Friedberger Landstraße ungerade Nummer von Rat-Beil-Straße bis Nibelungenallee (Nibelungenplatz), Roth-schildallee ungerade Nummer von Nibelungenplatz bis .Rohrbachstraße, Rohrbachstraße gerade Nummer von Rothschildallee bis Friedberger Landstraße, Friedberger Landstraße ungerade Nummer von Glauburgstraße bis Eiserne Hand, Eiserne Hand gerade Nummer bis Weberstraße, Rappstraße gerade Nummer, Eckenheimer Landstraße gerade Nummer von Rappstraße bis Glauburgstraße, Glauburgstraße gerade Nummer bis Oederweg, Oederweg gerade Nummer bis Eckenheimer Landstraße, Eckenheimer Landstraße gerade Nummer bis Rat-Beil-Straße.

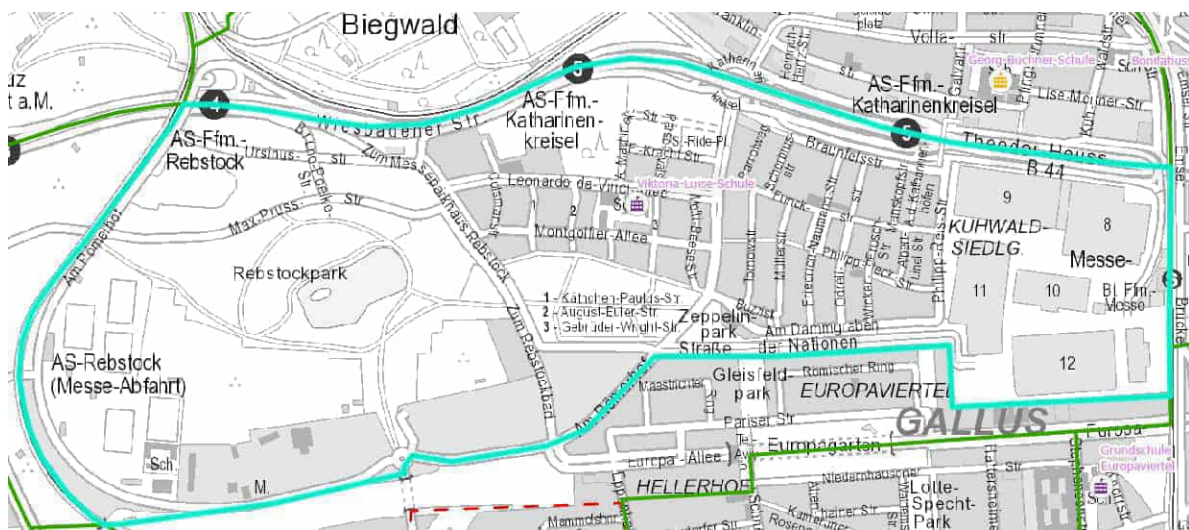




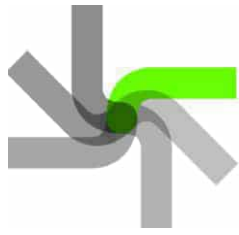
# Frankfurt bildet Regionen Mitte

**4398 Viktoria-Luise-Schule, Leonardo-da-Vinci-Allee 11**

Straße Am Römerhof, Wiesbadener Straße, Theodor-Heuss-Allee entlang Bahn-Linie und Straße der Nationen bis zur Straße Am Römerhof.



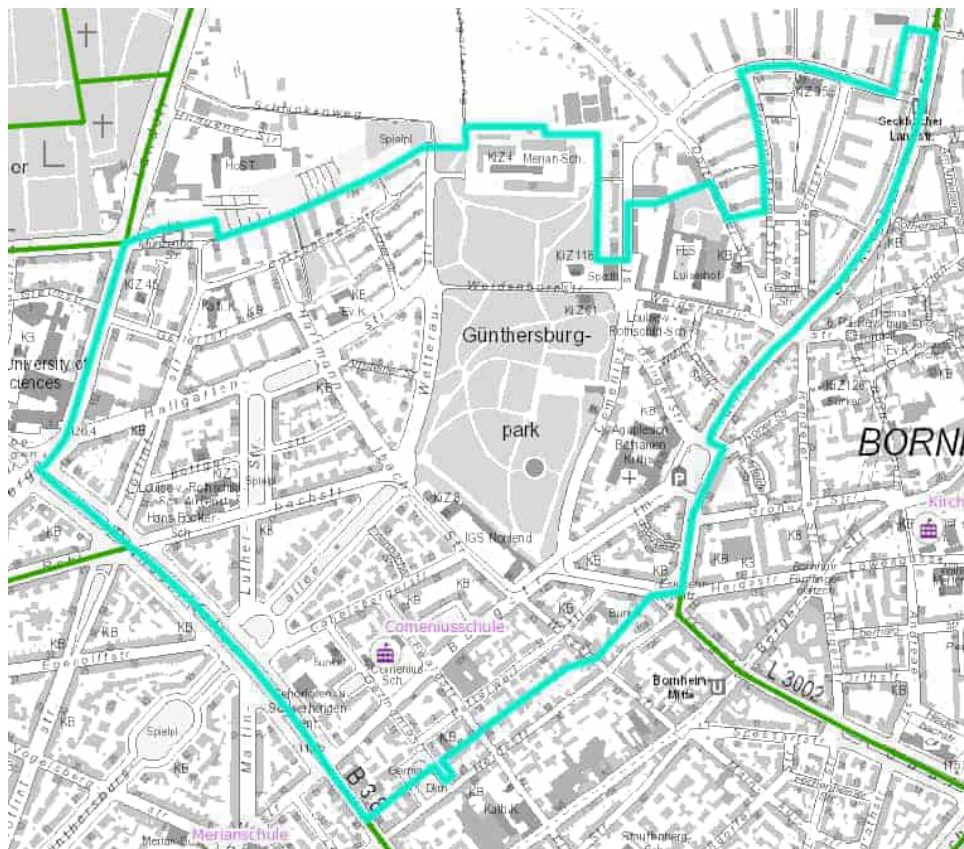


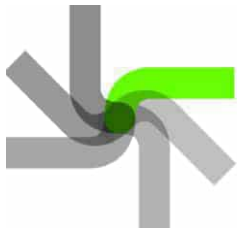


# Frankfurt bildet Regionen Ost

## 3173 Comeniusschule, Burgstraße 59

Friedberger Landstraße gerade Nummer ab oberhalb Münzenberger Straße bis Rothschildallee, Rothschildallee gerade Nummer bis Burgstraße, Höhenstraße gerade Nummer bis Heidestraße, alle Straßen links der Heidestraße zwischen Höhenstraße und Saalburgstraße, Neebstraße ungerade Nummer, Im Prüfling ungerade Nummer von Usinger Straße bis Seckbacher Landstraße, Seckbacher Landstraße ungerade Nummer bis 63, südlich An den Röthen über Preungesheimer Straße und Weidenbornstraße bis Friedberger Landstraße Höhe Münzenberger Straße.

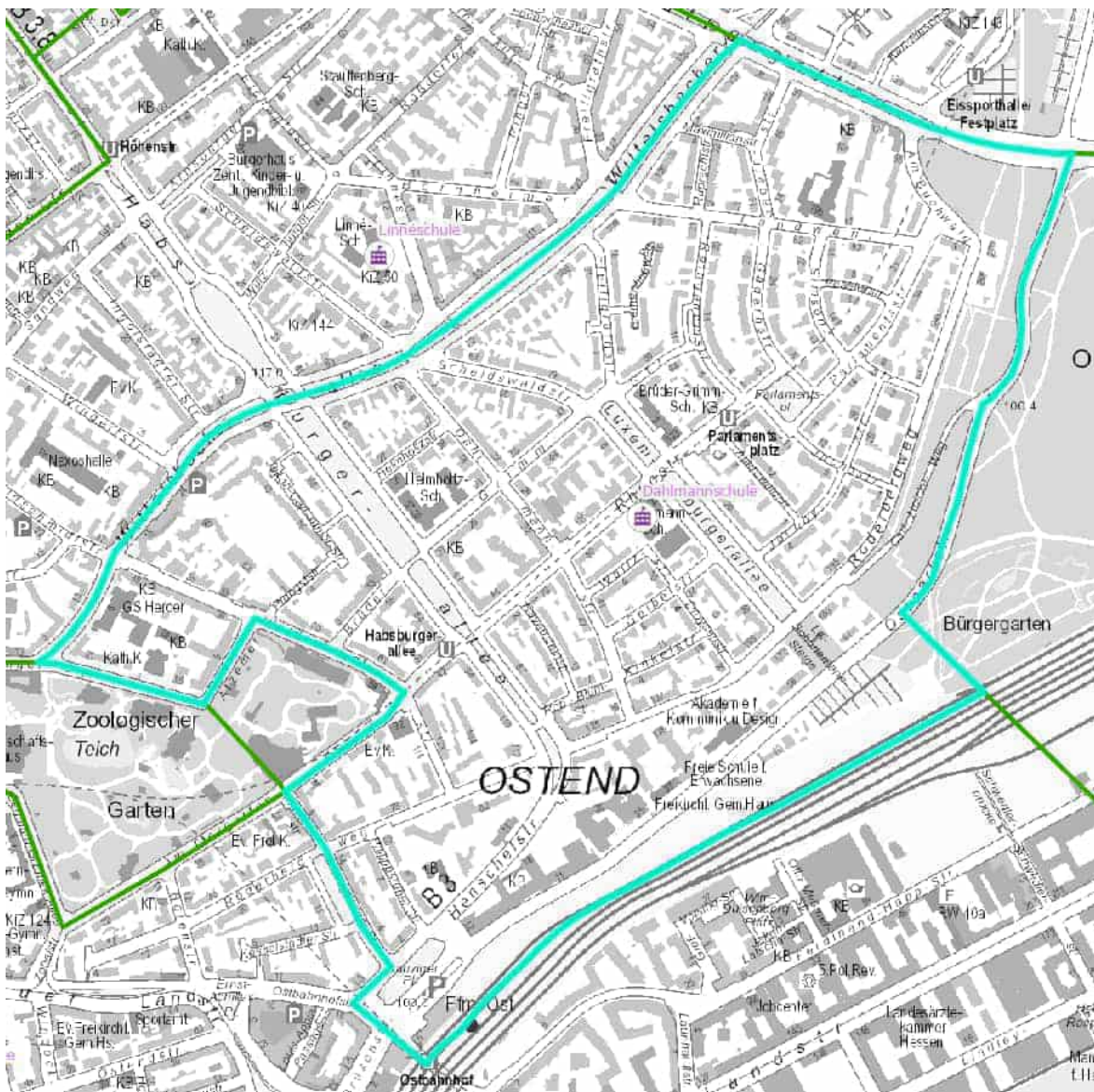




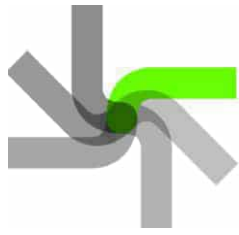
# Frankfurt bildet Regionen Ost

**3135 Dahlmannschule, Luxemburgerallee 24**

Waldschmidtstraße ab Rhönstraße, Unterer Atzemer bis Thüringer Straße, Wittelsbacher Allee gerade Nummer von Thüringer Straße bis Saalburgallee, Saalburgallee gerade Nummer bis Ostparkstraße, Ostparkstraße von Ratsweg bis Ostbahnhof (Danziger Platz), Dörnigheimer Straße gerade Nummer, Maulbeerstraße gerade Nummer, Rhönstraße bis Waldschmidtstraße.



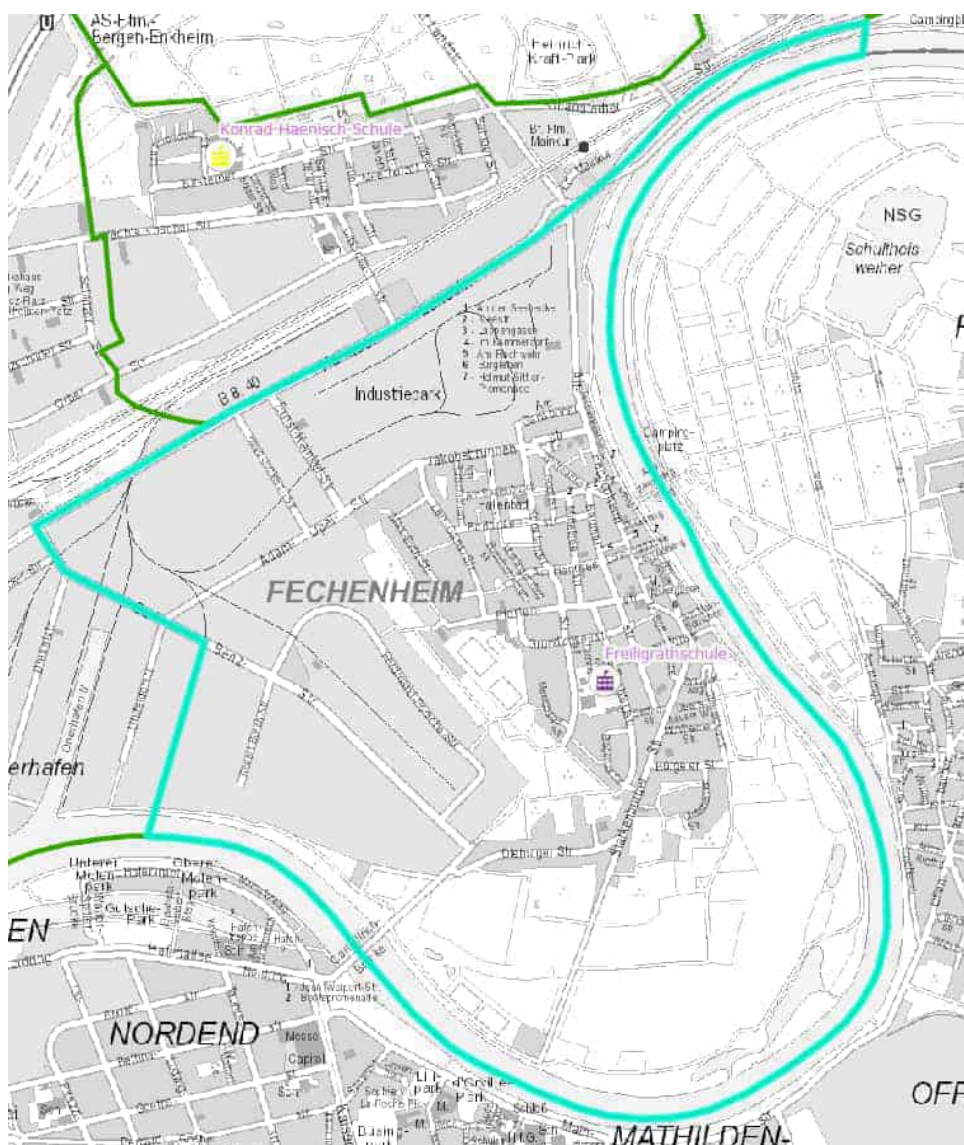




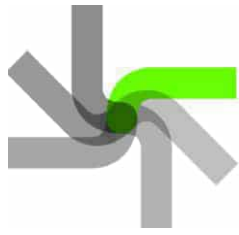
# Frankfurt bildet Regionen Ost

**3171 Freiligrathschule, Fachfeldstraße 32-36**

Alle Straßen des Stadtteils Fechenheim zwischen Hanauer Landstraße gerade Nummer und Leinpfad.



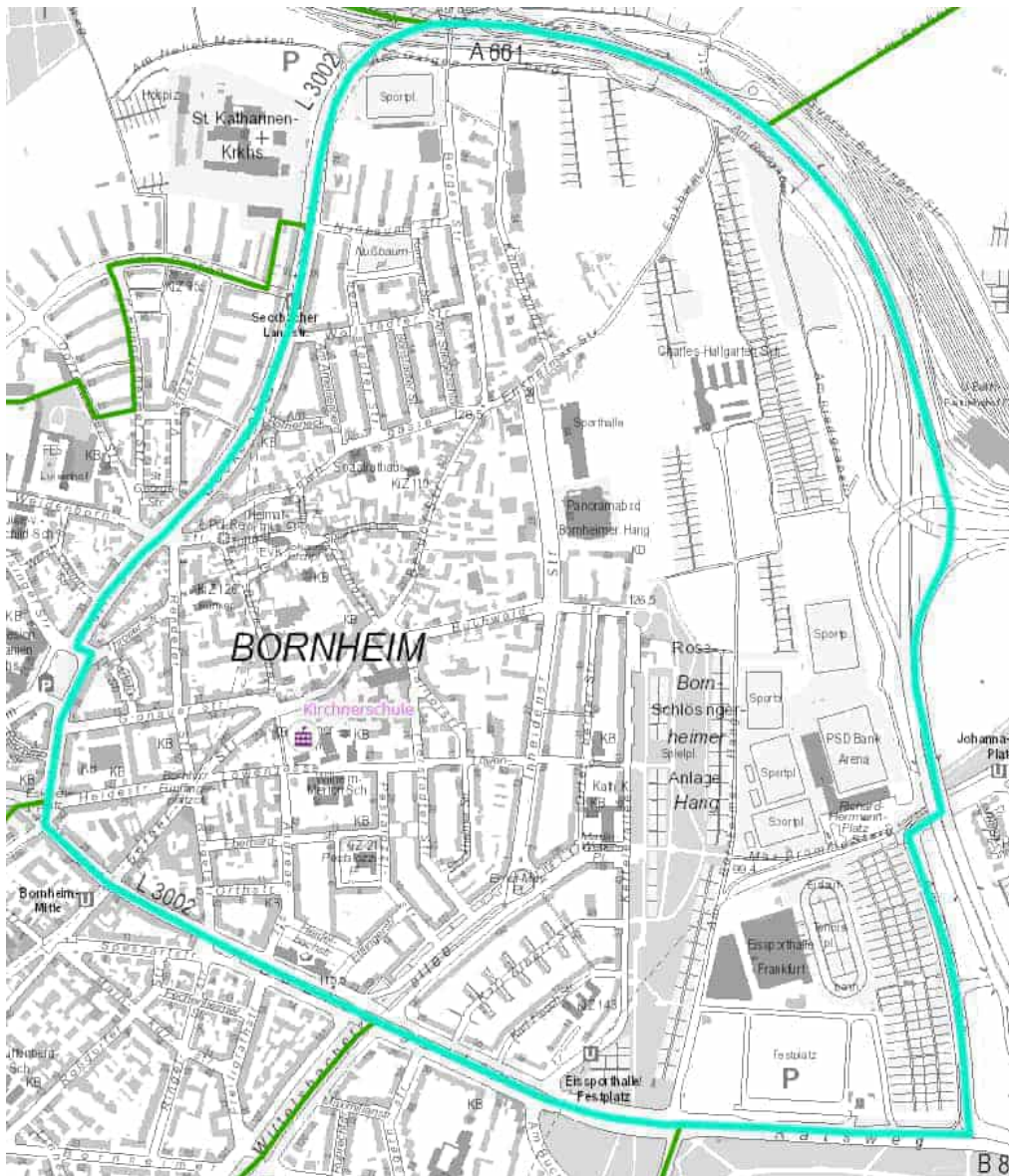


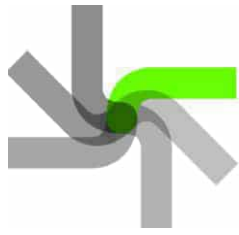


# Frankfurt bildet Regionen Ost

**3161 Kirchnerschule, Berger Straße 268**

Von der Seckbacher Landstraße (gerade Nummern) an der A661 entlang bis Am Riederbruch. Von Riederbruch und den ungeraden Nummern des Ratsweg bis in die Saalburgallee (ungerade Nummern) und mündet in die geraden Nummern der Seckbacher Landstraße.

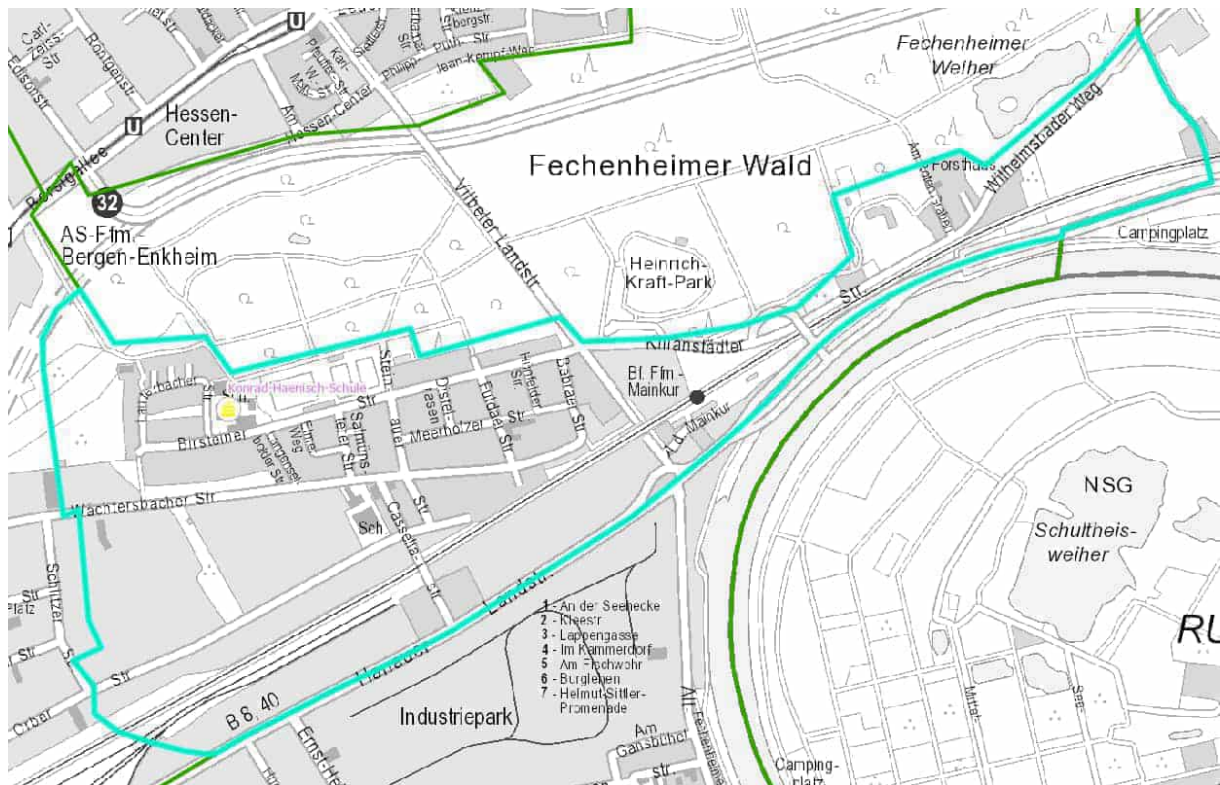




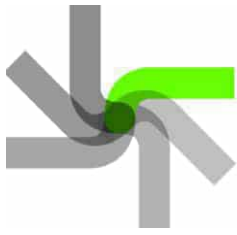
# Frankfurt bildet Regionen Ost

## 3179 Konrad-Haenisch-Schule, Lauterbacher Straße 2

Alle Straßen zwischen Hanauer Landstraße (ungerade Nummer) und A 66. Westgrenze: von Hanauer Landstraße über Schlitzer Straße (gehört zu Pestalozzischule) bis Waldgrenze.







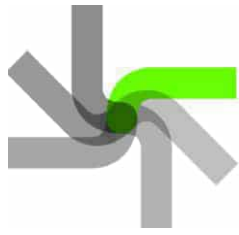
# Frankfurt bildet Regionen Ost

## 3163 Linnéschule, Linnéstraße 18-20

Saalburgallee gerade Nummer von Wittelsbacherallee bis Saalburgstraße, Saalburgstraße ungerade Nummer bis Heidestraße, Heidestraße gerade u. ungerade Nummer bis Höhenstraße, Höhenstraße gerade Nummer bis Berger Straße, Berger Straße gerade Nummer von Höhenstraße bis Baumweg, Baumweg gerade u. ungerade Nummer von Berger Straße bis Sandweg, Sandweg gerade Nummer von Baumweg bis Uhrtürmchen (Zeil), Pfingstweidstraße ungerade Nummer, Alfred-Brehm-Platz bis Thüringer Straße, Thüringer Straße bis Wittelsbacherallee, Wittelsbacherallee ungerade Nummer bis Saalburgallee.



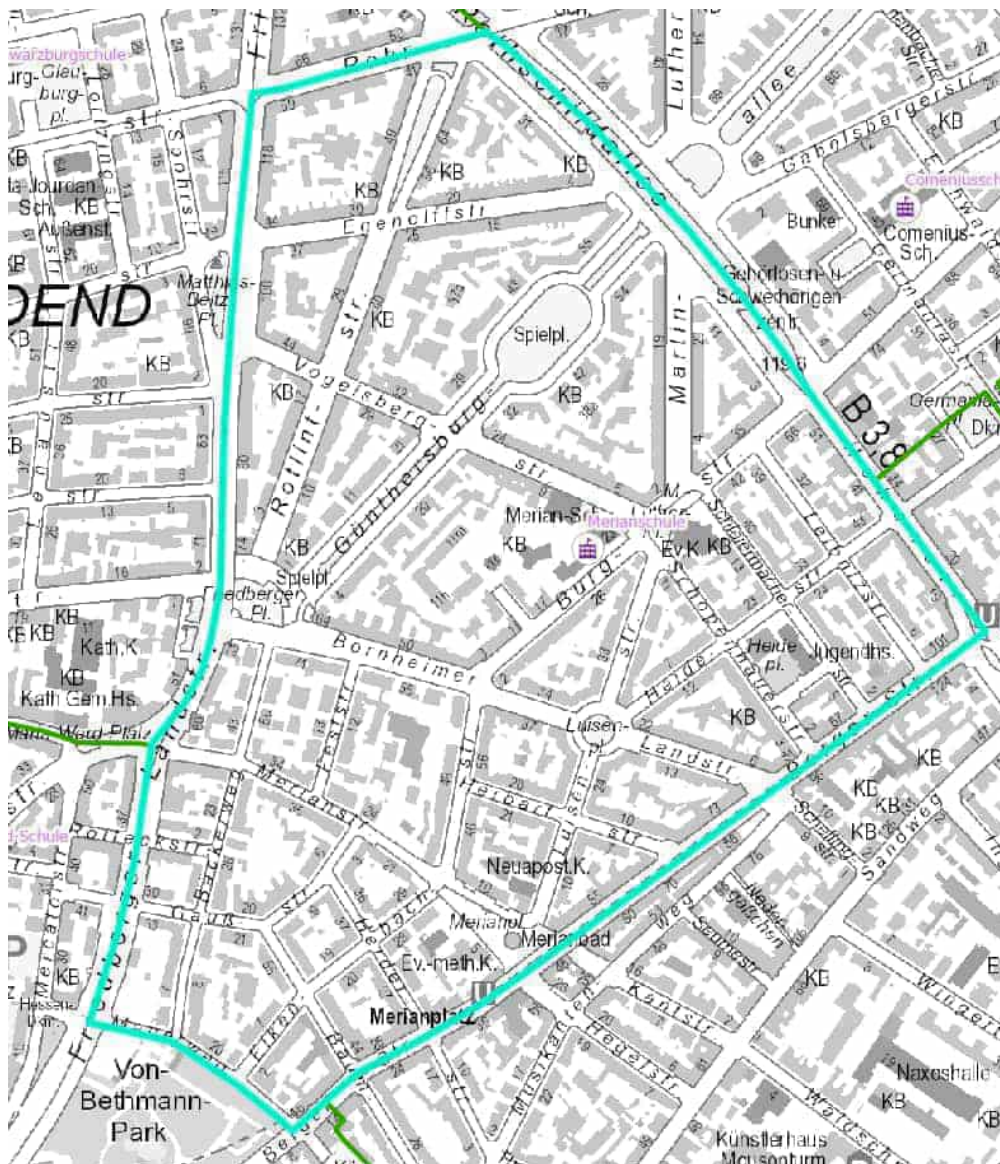


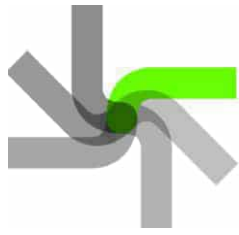


# Frankfurt bildet Regionen Ost

## 3164 Merianschule, Burgstraße 21-23

Friedberger Landstraße gerade Nummer v. Rohrbachstraße bis Mauerweg, Mauerweg bis Berger Straße, Berger Straße ungerade Nummer von Mauerweg bis Höhenstraße, Höhenstraße ungerade Nummer, Rothschildallee ungerade Nummer bis Rohrbachstraße, Rohrbachstraße ungerade Nummer von Rothschildallee bis Friedberger Landstraße.



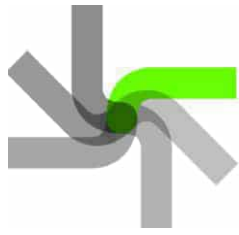


# Frankfurt bildet Regionen Ost

**3104 Pestalozzischule, Vatterstraße 1**

Alle Straßen (Riederwald) zwischen Gelastraße und Main von Hafenmühlenweg bis Uhlfelderstraße, Uhlfelderstraße, Schlitzer Straße und Kruppstraße, Westgrenze: Hafenmühlenweg, Schwedlerstraße, Ostparkstraße, Am Bomheimer Hang.





# Frankfurt bildet Regionen Ost

**3822 Schule am Hang, Am Bächelchen 23**

Alle Straßen in Enkheim und alle Straßen in Bergen ab der Marktstraße gerade und ungerade Nummern und der Vilbeler Landstraße gerade und ungerade Nummern südlich der Einmündung Klingenweg sowie das Wohngebiet östlich des Gräsiger Weges gerade und ungerade Nummern.



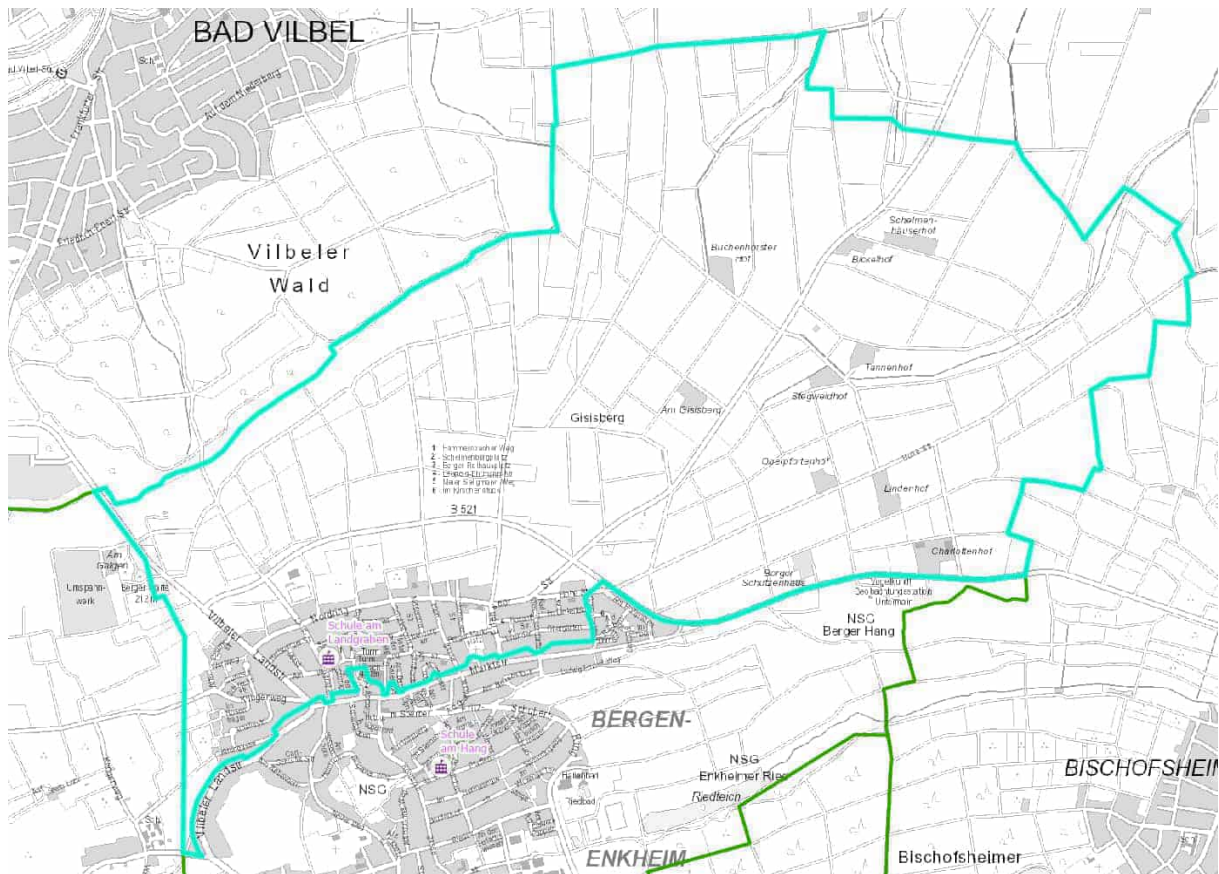


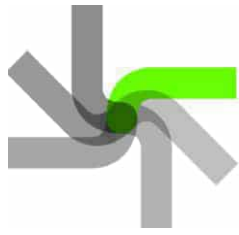


# Frankfurt bildet Regionen Ost

## 3824 Schule am Landgraben, Am Landgraben 2

Alle Straßen in Bergen nördlich der Marktstraße und nördlich der Vilbeler Landstraße ab der Einmündung Klingenweg ausschließlich der Marktstraße und der Vilbeler Landstraße ungerade Nummern und ausschließlich des Wohngebietes östlich des Gräsiger Weges gerade und ungerade Nummern.

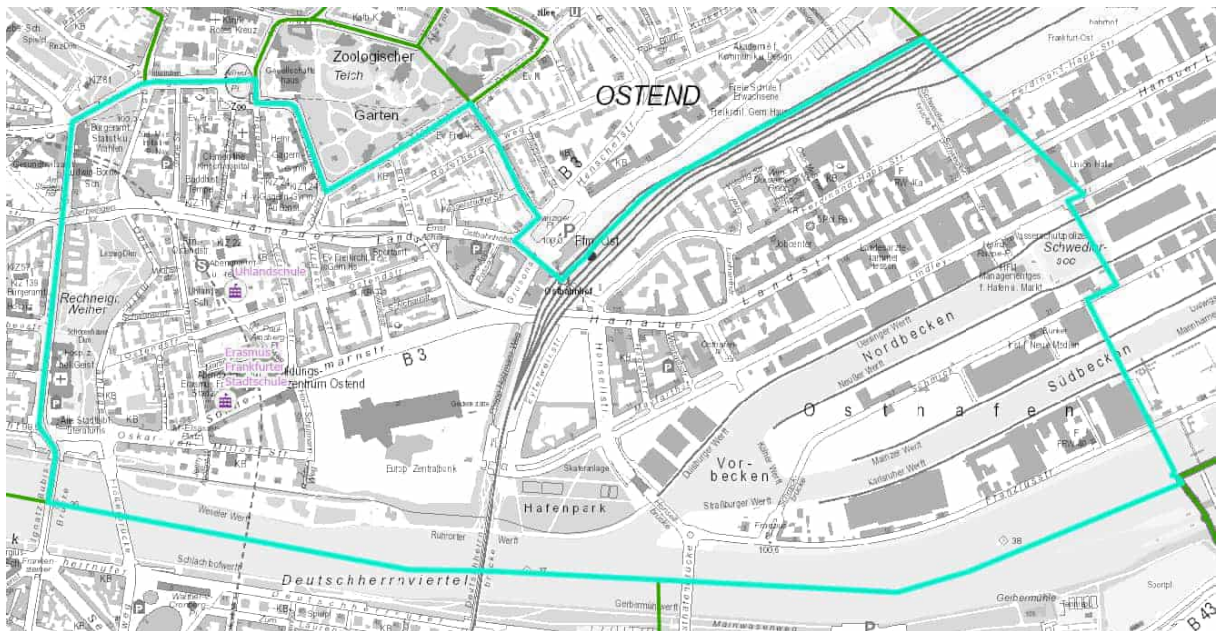


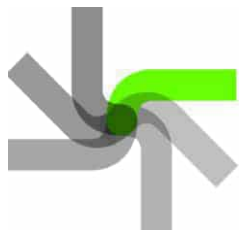


# Frankfurt bildet Regionen Ost

**3174 Uhlandschule, Ostendstraße 35**

Lange Straße gerade Nummer von Main bis Zeil, Zeil ungerade Nummer bis Uhrtürmchen, Pfingstweidstraße gerade Nummer, Alfred-Brehm-Platz, Am Tiergarten, Maulbeerstraße ungerade Nummer, Dörnigheimer Straße ungerade Nummer bis Danziger Platz, Grusonstraße gerade Nummer, Hanauer Landstraße bis Schwedlerstraße, Schwedlerstraße bis Main, Franziusstraße, Eyssen-Straße, Eckardstraße bis Ignatz-Bubis-Brücke.





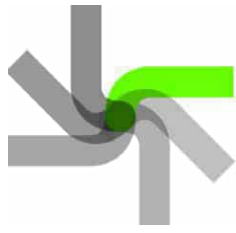
# Frankfurt bildet Regionen Ost

## 4395 Valentin-Senger-Schule, Valentin-Senger-Straße 9

Ungerade Nummern des Marbachweg bis zur A 661 einschließlich des St. Katharinenkrankenhauses bis Höhe Nußbaumstraße. Die ungeraden Nummern In den Röthen bis Prungesheimer Straße 20C zur Dorfelweiler Straße. Gießener Straße gerade Nummer über südlich Wetzlarer Straße bis Homburger Landstraße, Wohngebiet New Betts (Walter-Hesselbach-Straße), A 661 über Seckbacher Landstraße (ausschließlich Nummer 51-63) bis An den Röthen, An den Röthen 2-12 und 3-65 über Dortelweiler Straße 20-26 und Comeniusstraße 61-93 bis Friedberger Landstraße.





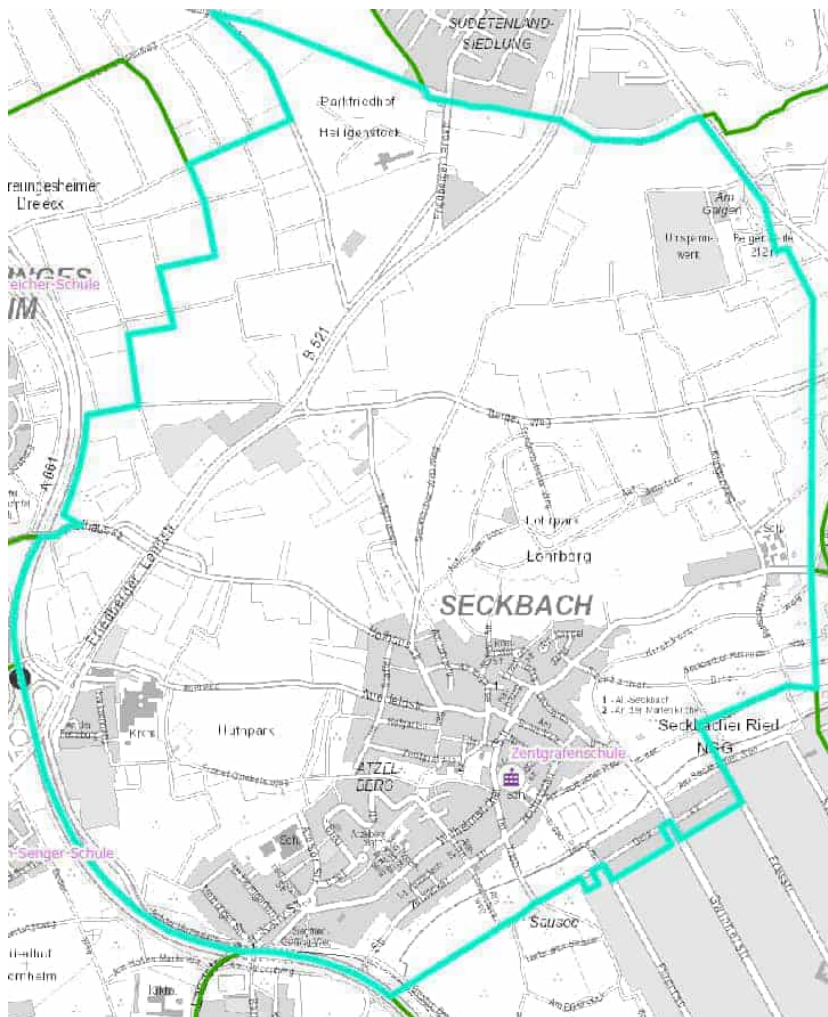


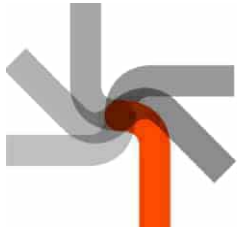
# Frankfurt bildet Regionen Ost

**3154 Zentgrafenschule, Wilhelmshöher Straße 124**

Alle Straßen des Stadtteils Seckbach ab A 661 über Gelastraße bis Seckbacher Ried.

Ostgrenze: Verlängerung Kruppstraße bis Klingenweg (außer Vilbeler Landstraße), Lohrberg, Heiligenstock, Siedlung an der Festeburg.

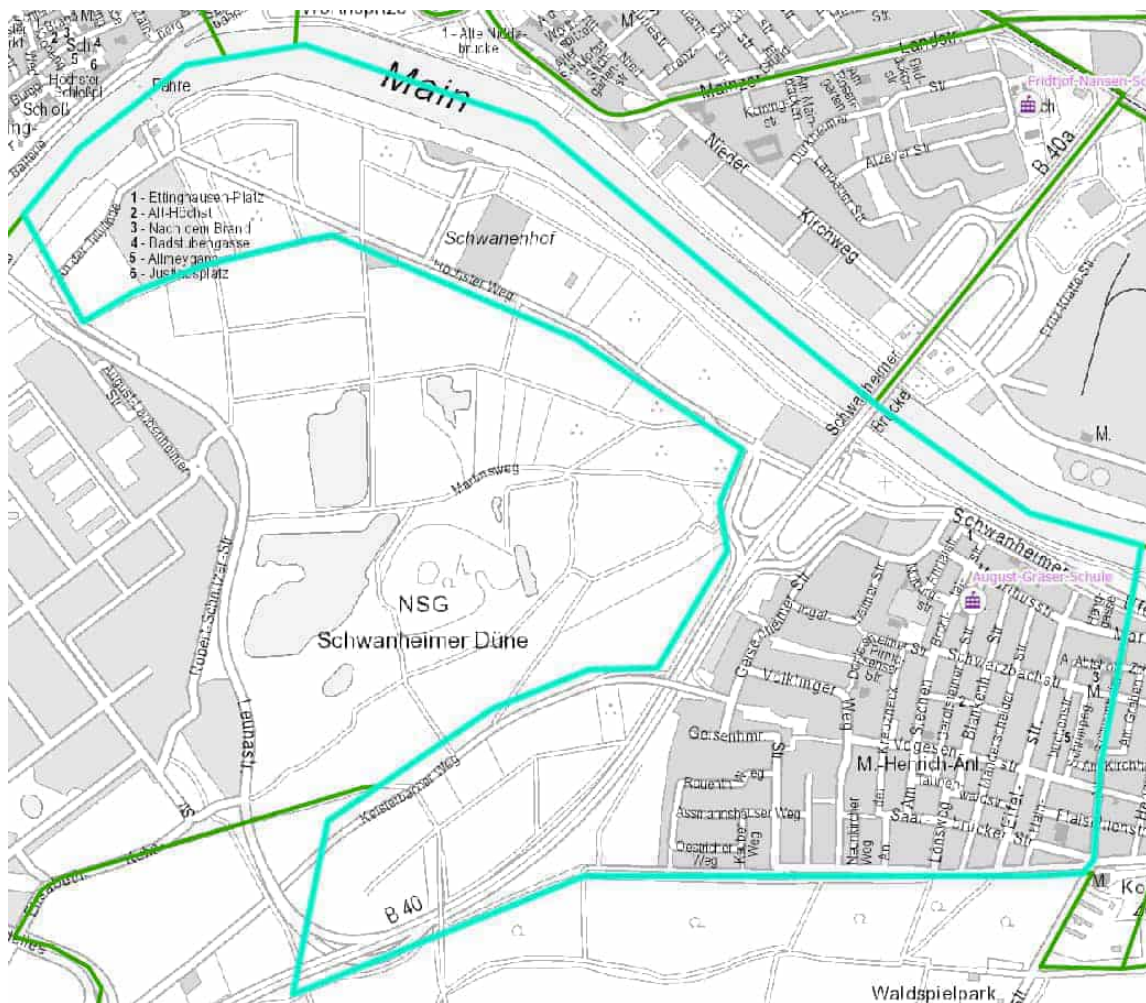


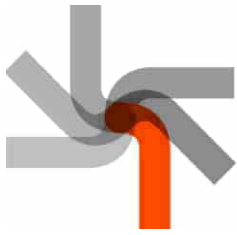


# Frankfurt bildet Regionen Süd

## 3127 August-Gräser-Schule, Gerolsteiner Straße 2

Alle übrigen Straßen des Stadtteils Schwanheim, die nicht zum Schulbezirk der Minna-Specht-Schule gehören.

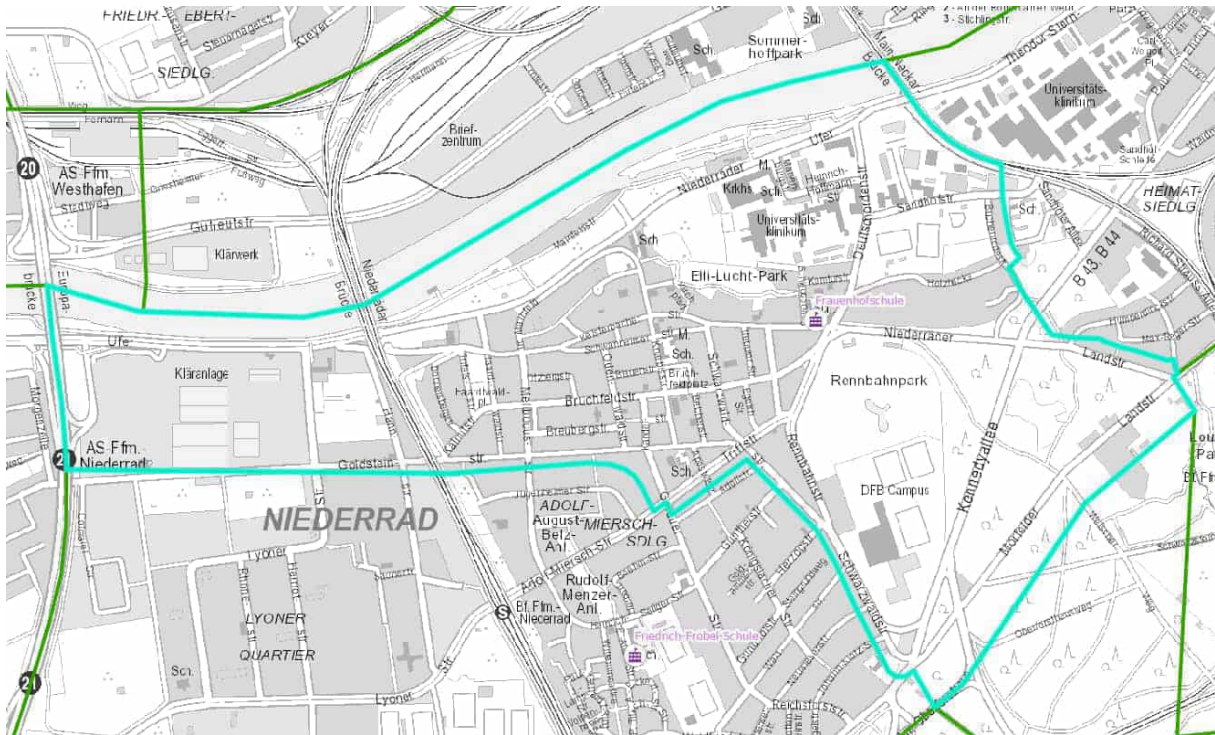




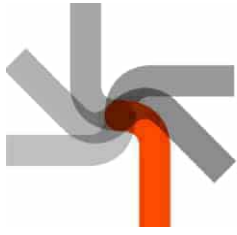
# Frankfurt bildet Regionen Süd

## 3170 Frauenhofschule, Niederräder Landstraße 60-62

Mörfelder Landstraße ab Oberforsthaus bis Niederräder Landstraße, Niederräder Landstraße, Kennedyallee, Buchenrodestraße bis Mainufer, Mainufer bis Autobahn, Autobahn bis Goldsteinstraße, Goldsteinstraße ab Einmündung Jugenheimer Straße, Triftstraße, Schwarzwaldstraße bis Oberforsthaus.



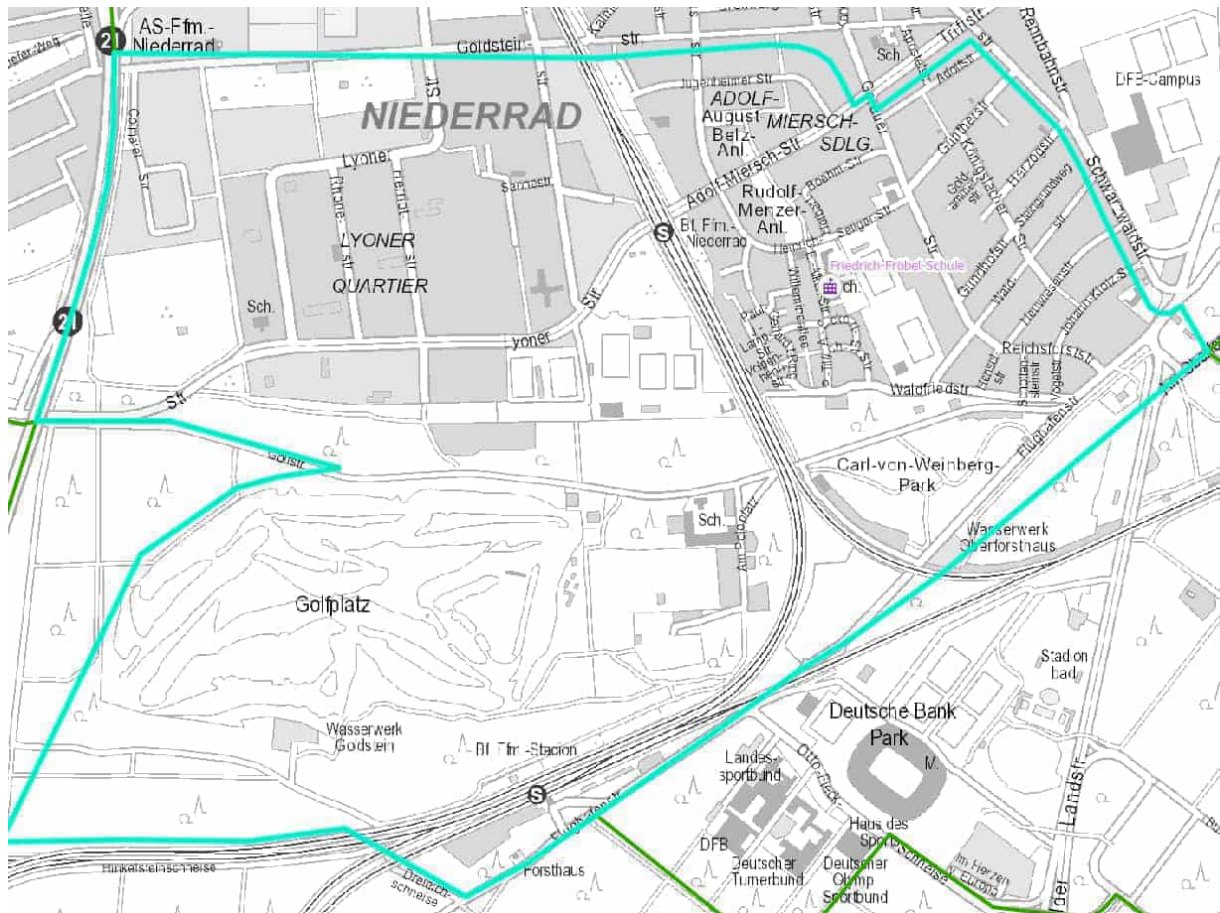


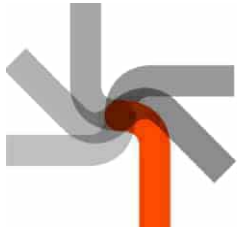


# Frankfurt bildet Regionen Süd

## 3133 Friedrich-Fröbel-Schule, Else-Alken-Straße 3

Golfstraße, Flughafenstraße, Oberforsthaus, alle Straßen bis Triftstraße (außer Schwarzwald- und Rennbahnstraße), Adolf-Miersch-Straße, Jugenheimer Straße, Goldsteinstraße bis Autobahn, Bürostadt.

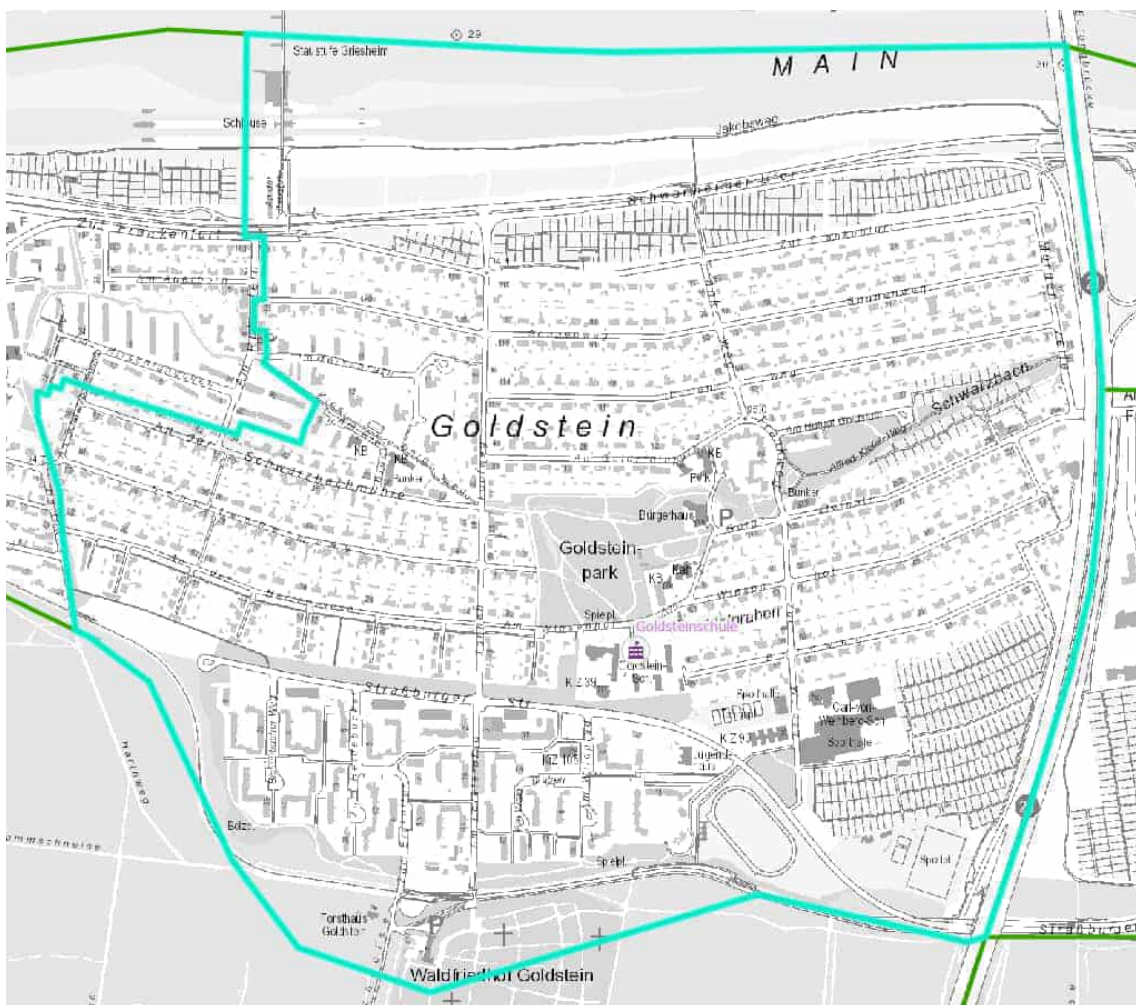


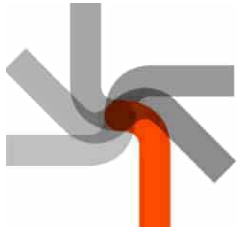


# Frankfurt bildet Regionen Süd

## 3122 Goldsteinschule, Am Wiesenhof 109

Alle Straßen der Goldsteinsiedlung zwischen Main, Autobahn, Waldgrenze und Hartweg. (Am Börnchen, Im Hirschländchen und Am Ruhestein gehören zur Minna-Specht-Schule).

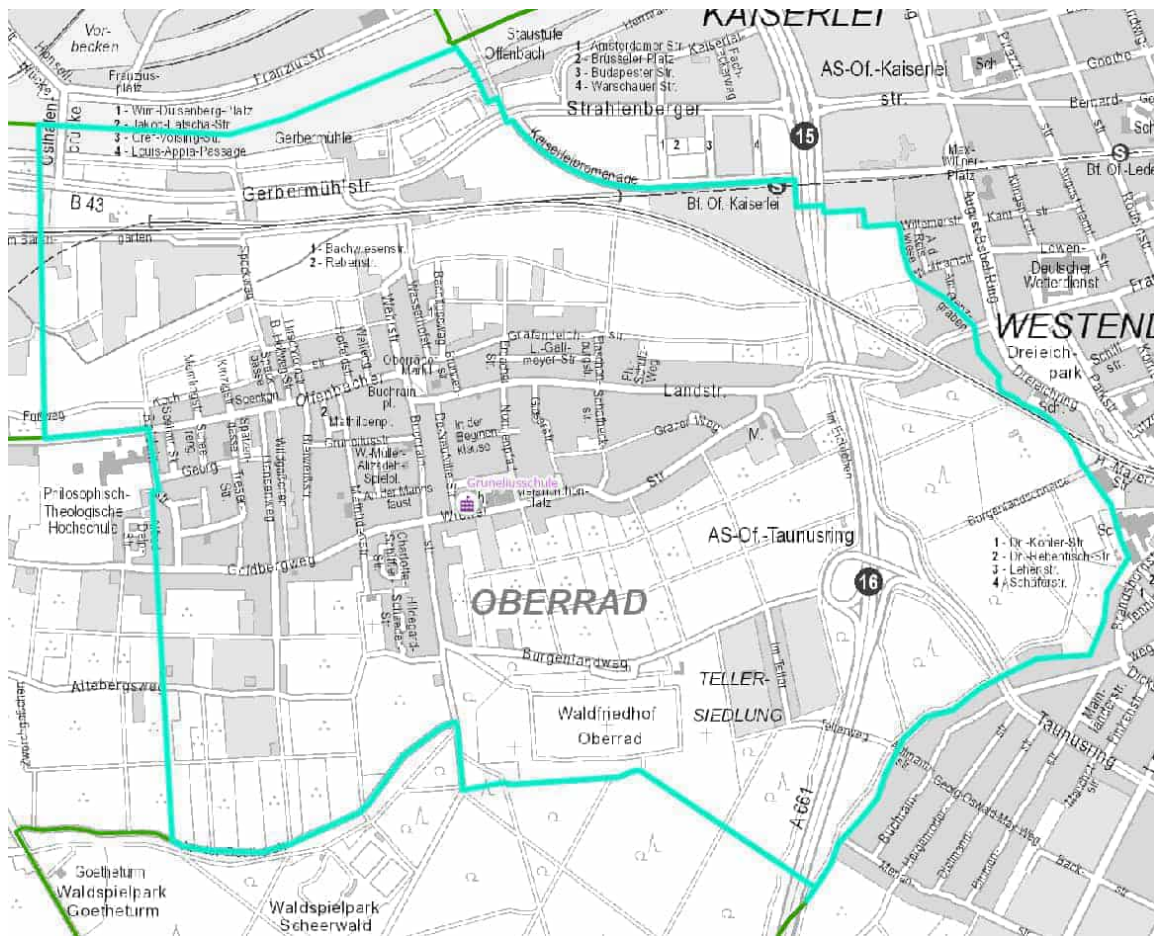




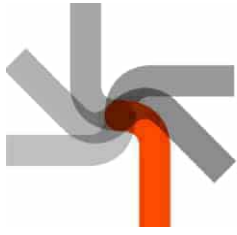
# Frankfurt bildet Regionen Süd

**3111 Gruneliuschule, Wiener Straße 13**

Alle Straßen des Stadtteils Oberrad.



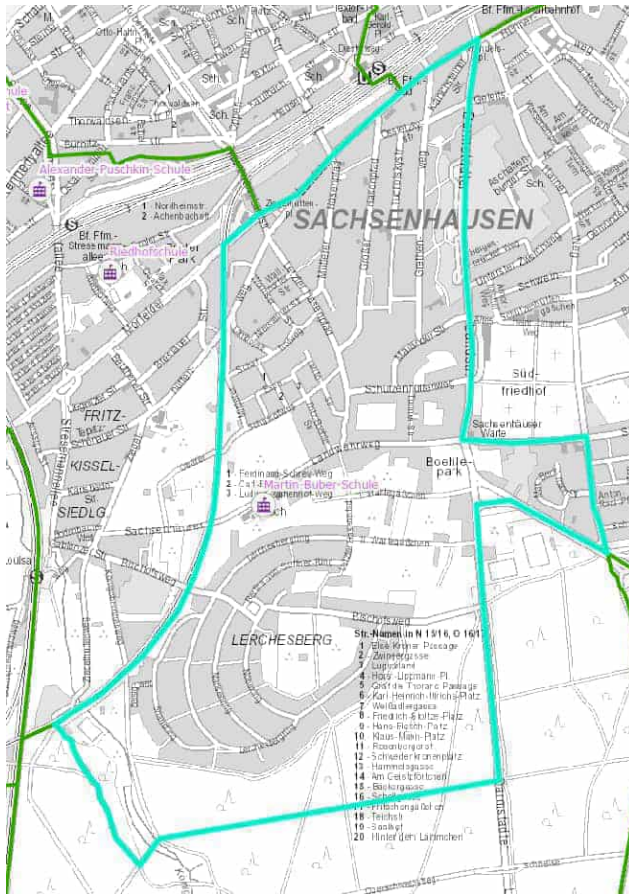


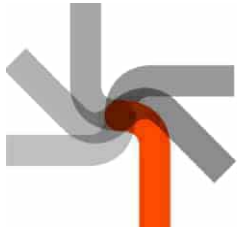


# Frankfurt bildet Regionen Süd

**4208 Martin-Buber-Schule, Sachsenhäuser Landwehrweg 301**

Alle Straßen südlich der Mörfelder Landstraße (ungerade Nummer) zwischen Bahnlinie und Darmstädter Landstraße (gerade Nummer) bis Stadtgrenze. Außerdem das Dreieck zwischen Südfriedhof, Babenhäuser Landstraße und Hainer Weg.

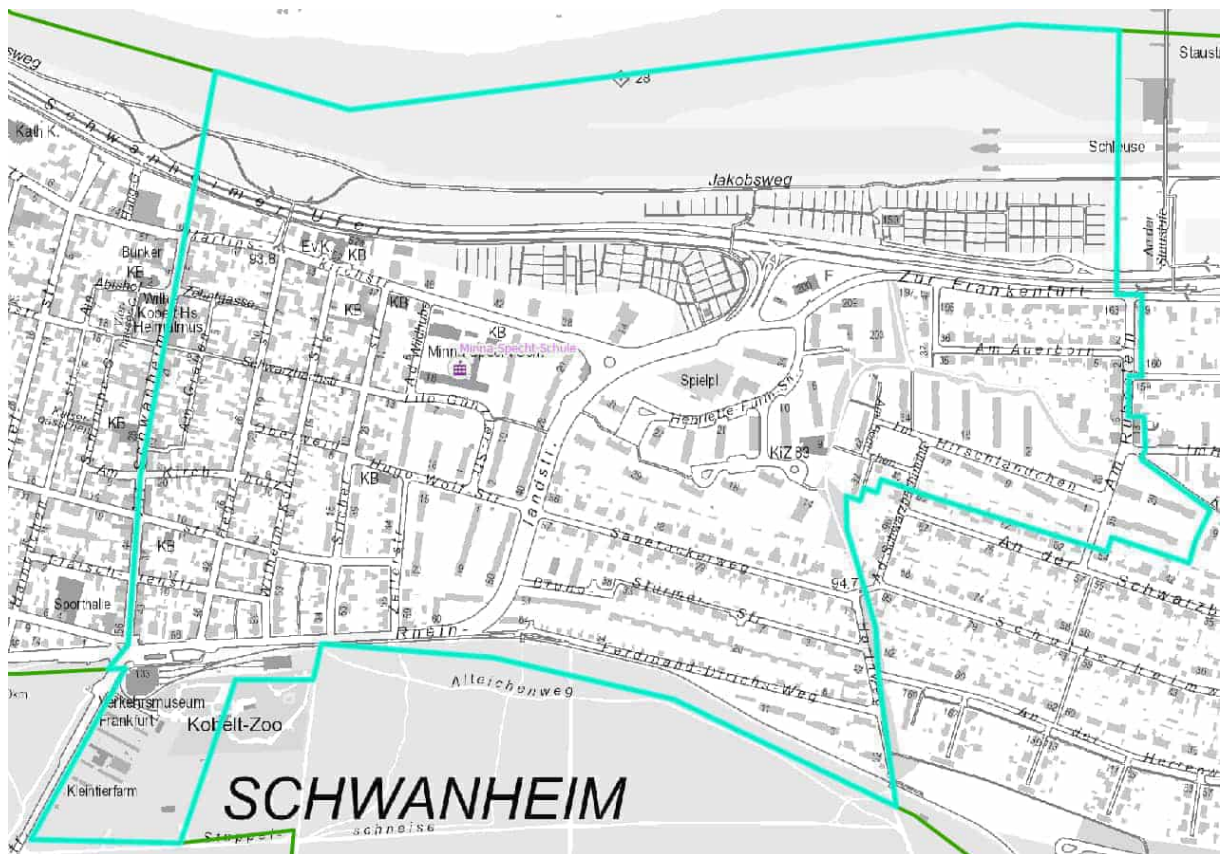


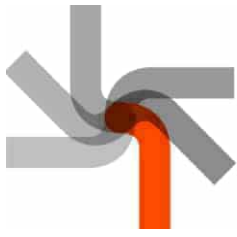


# Frankfurt bildet Regionen Süd

**3101 Minna-Specht-Schule, Hans-Pfzner-Straße 18**

Alt-Schwanheim gerade u. ungerade Nummer und alle Straßen des Stadtteils Schwanheim östl. davon und zwischen Main und Waldgrenze. Östliche Begrenzung: Am Ruhestein von Zur Frankfurt Nummer 159 bis Im Hirschländchen, Am Börnchen und Harthweg bis Waldgrenze.

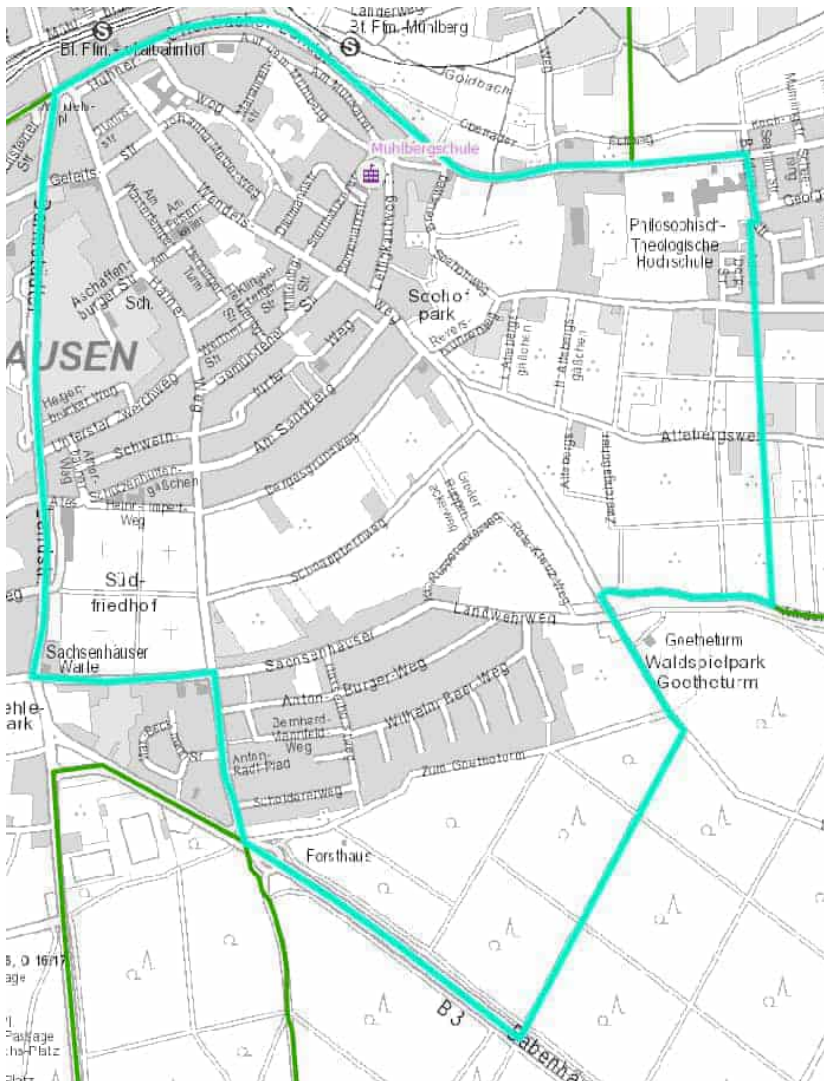




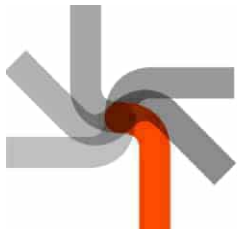
# Frankfurt bildet Regionen Süd

## 3148 Mühlbergerschule, Lettigkautweg 8

Offenbacher Landstraße gerade Nummer von Wendelsplatz bis Balduinstraße, Balduinstraße ausschließlich bis Waldgrenze (Goetheturm), Bischofsweg bis Hainer Weg, Hainer Weg ungerade Nummer bis Südfriedhof, Sachsenhäuser Warte, Darmstädter Landstraße ungerade Nummer bis Wendelsplatz.



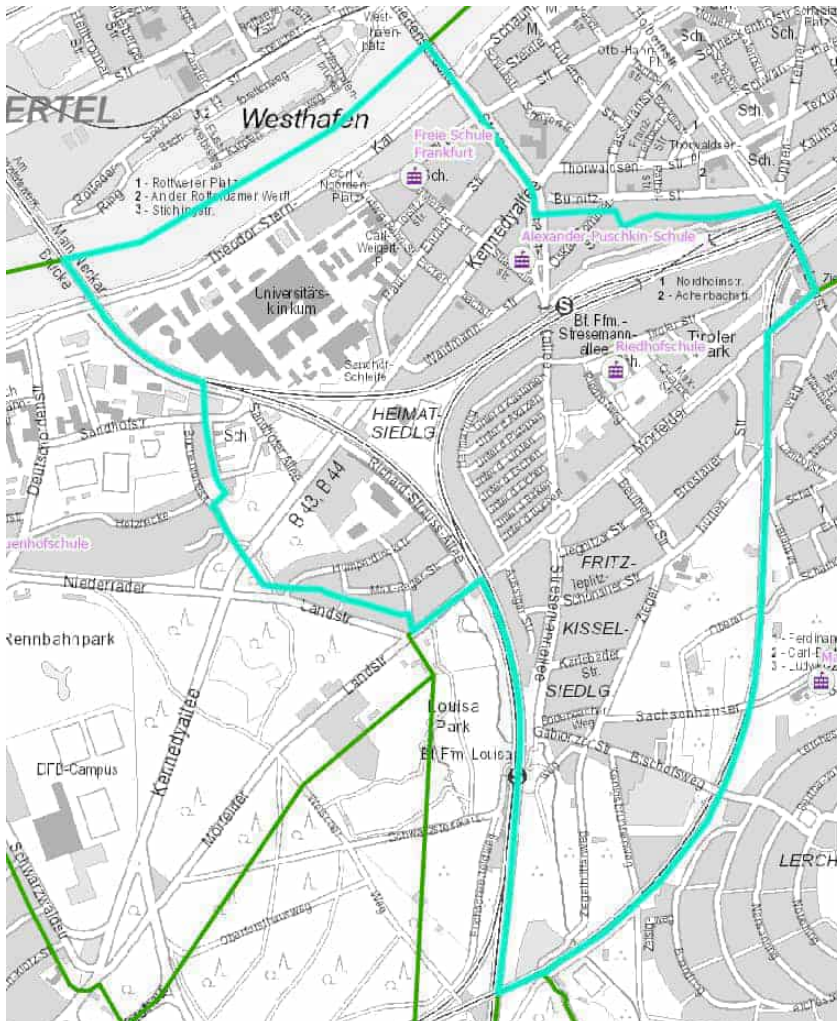


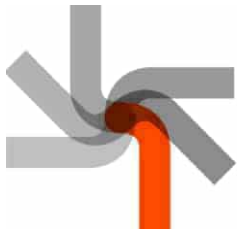


# Frankfurt bildet Regionen Süd

## 3105 Riedhofschule, Riedhofweg 15-17

Alle Straßen südl. des Theodor-Stern-Kais zwischen Main-Neckar-Brücke und Stresemannallee, Stresemannallee gerade Nummer, Burnitzstraße (gehört zur Textorschule), Oppenheimer Landstraße gerade Nummer bis Ziegelhüttenplatz, Mörfelder Landstraße gerade Nummer bis Bahnlinie (südöstliche Begrenzung), Fritz-Kissel-Siedlung, Heimatsiedlung, Richard-Strauß-Allee, Humperdinckstraße, Max-Reger-Straße, Niederräder Landstraße zwischen Mörfelder Landstraße und Kennedyallee und Buchenrodestraße (gehören beide zur Frauenschule) bis zum Main.

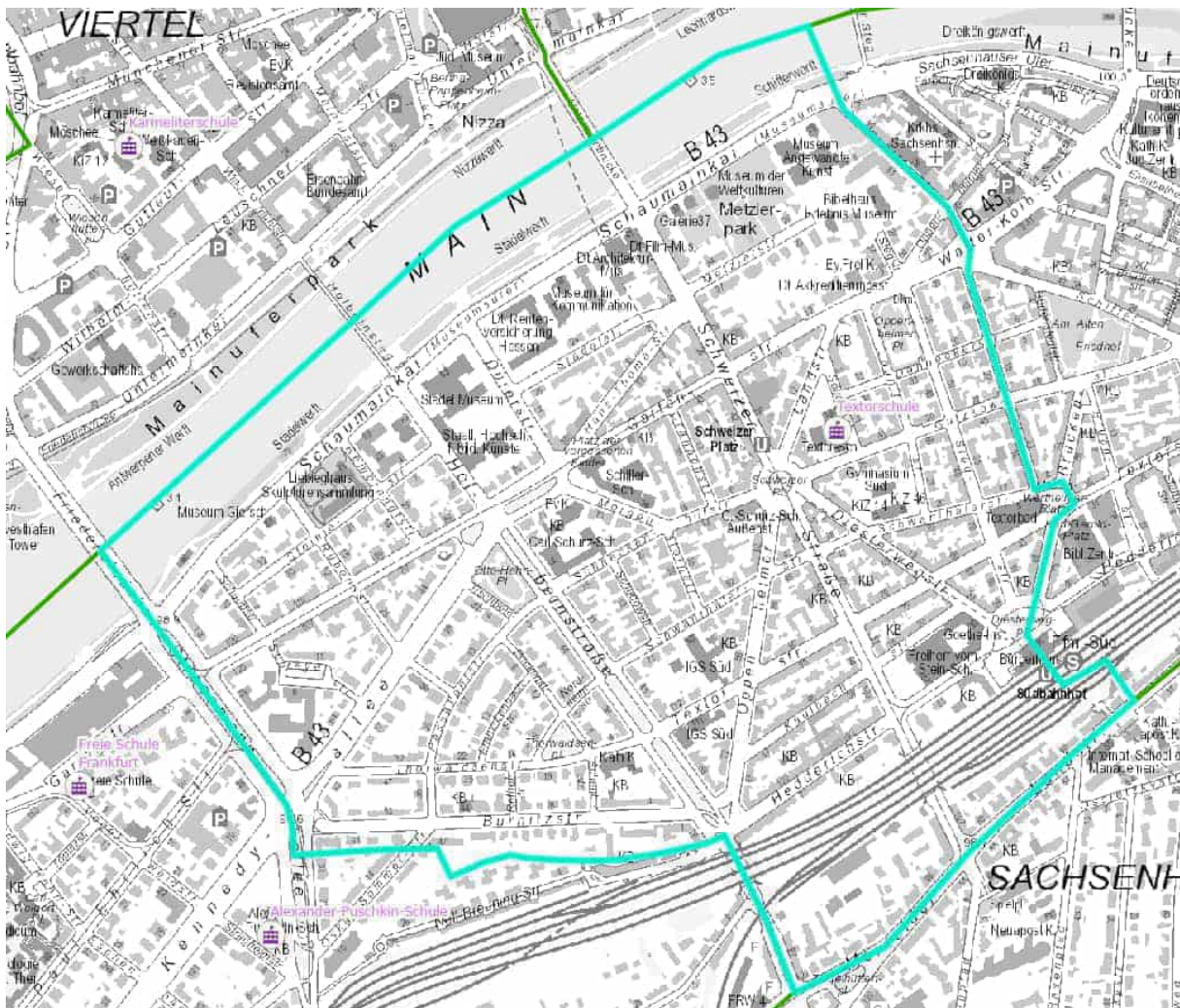




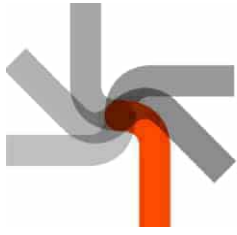
# Frankfurt bildet Regionen Süd

## 3151 Textorschule, Textorstraße 104

Stresemannallee ungerade Nummer ab Main bis Burnitzstraße, Burnitzstraße, Oppenheimer Landstraße ungerade Nummer von Burnitzstraße bis Mörfelder Landstraße, Mörfelder Landstraße, gerade Nummer bis Südbahnhof, Brückenstraße gerade Nummer über Adlhochplatz, Laubestraße gerade Nummer, Schifferstraße ungerade Nummer bis zum Main, Schaumainkai bis Stresemannallee.







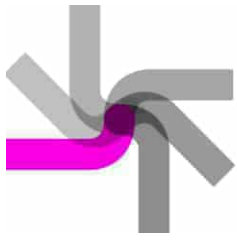
# Frankfurt bildet Regionen Süd

## 3153 Willemerschule, Willemerstraße 12

Mörfelder Landstraße ab Wendelsplatz bis Südbahnhof, Brückenstraße ungerade Nummer, Laubestraße ungerade Nummer, Schifferstraße gerade Nummer bis zum Main, Sachsenhäuser Ufer, Deutschherrnufer bis Gerbermühlstraße und über Strahlenberger Weg bis Offenbacher Landstraße, Offenbacher Landstraße ungerade Nummer bis Wendelsplatz.



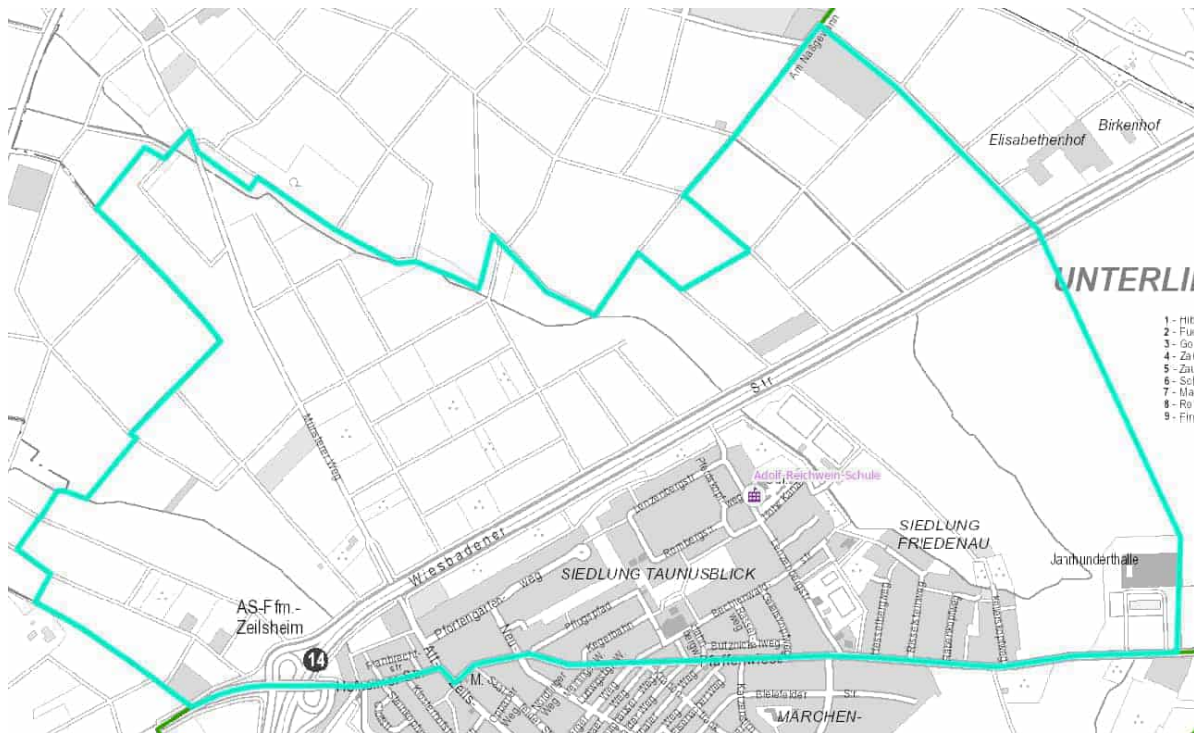


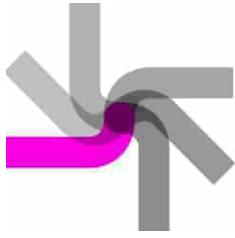


# Frankfurt bildet Regionen West

**3124 Adolf-Reichwein-Schule, Lenzenbergstraße 70**

Flanbrechtstraße und Hofheimer Straße gerade Nummer bis Alt-Zeilsheim, Pfaffenwiese ungerade Nummer und alle Straßen nördlich davon bis einschließlich Jahrhunderthalle.

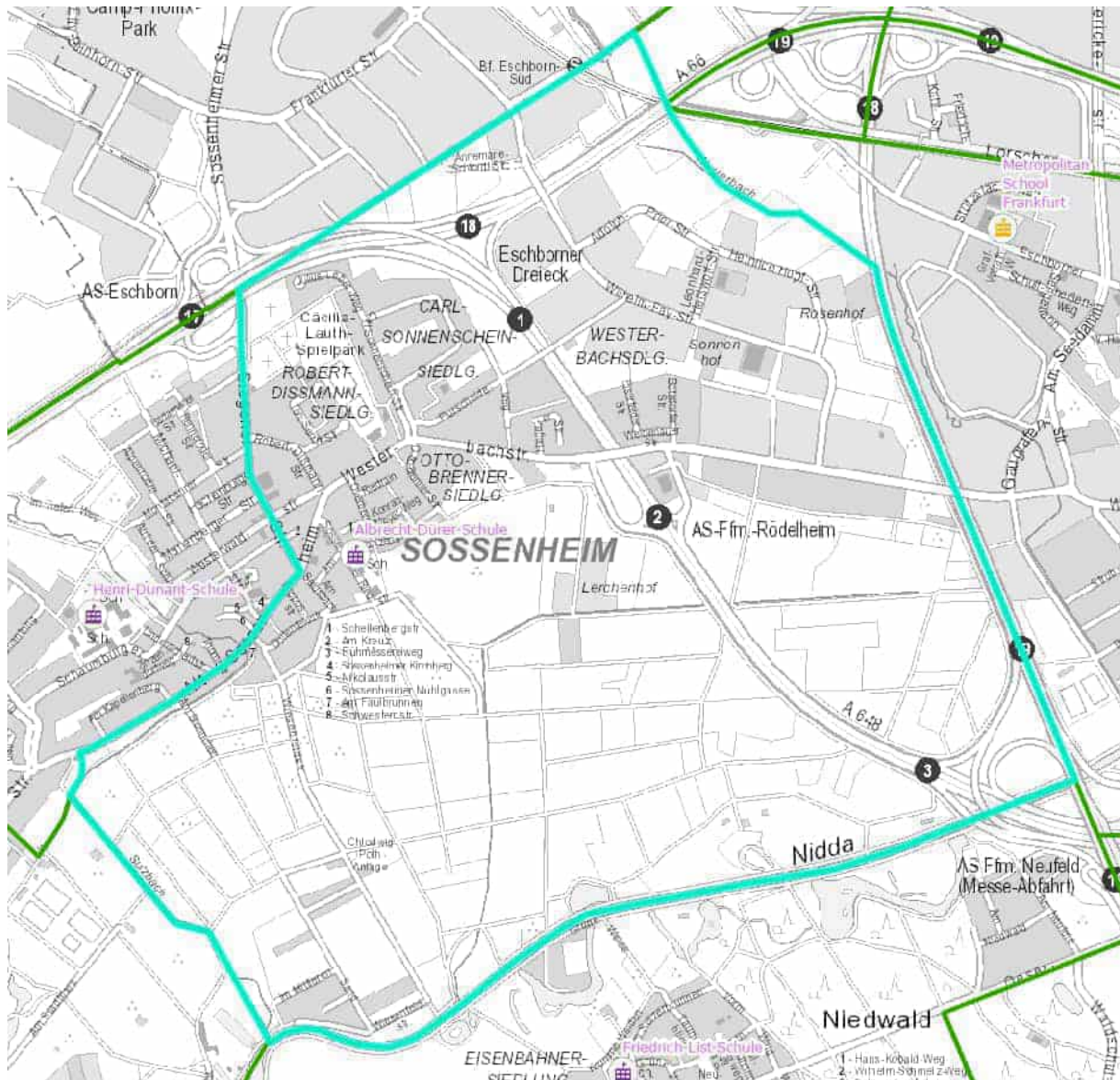


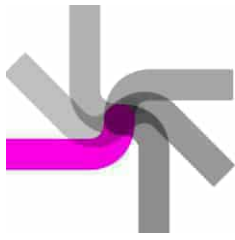


# Frankfurt bildet Regionen West

**3165 Albrecht-Dürer-Schule, Riedstraße 13**

Alle übrigen Straßen des Stadtteils Sossenheim, die nicht zum Schulbezirk der Henri-Dunant-Schule gehören.

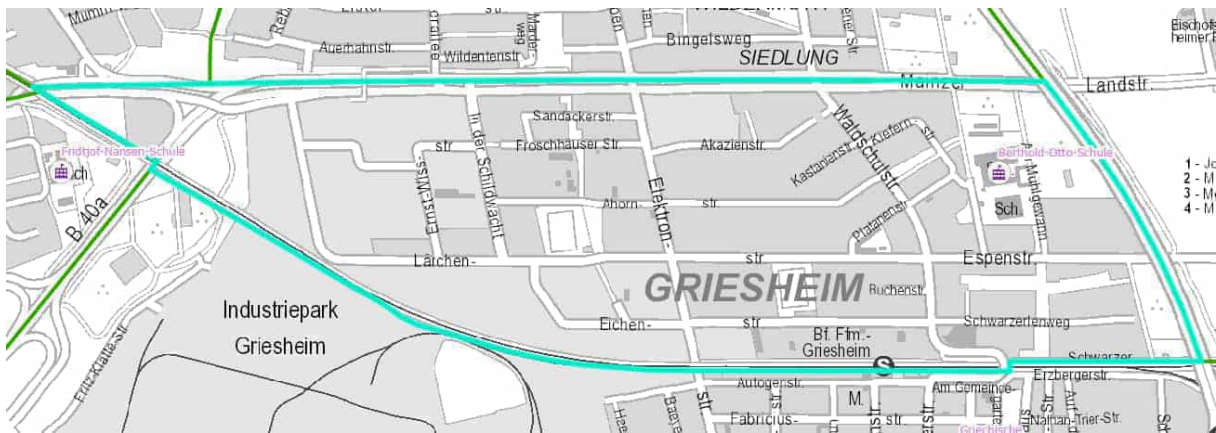




# Frankfurt bildet Regionen West

## 3129 Berthold-Otto-Schule, Kiefernstraße 18 a

Alle Straßen des Stadtteils Griesheim zwischen S-Bahn-Linie, Autobahn und Mainzer Landstraße ungerade Nummer (bis Haus Nummer 695).

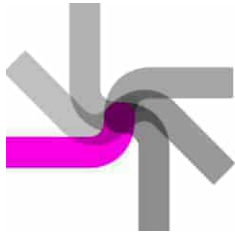


## 3167 Boehleschule, Jungmannstraße 3-5

Alle Straßen in Griesheim zwischen Main, S-Bahn-Linie und den Ortsteilgrenzen.



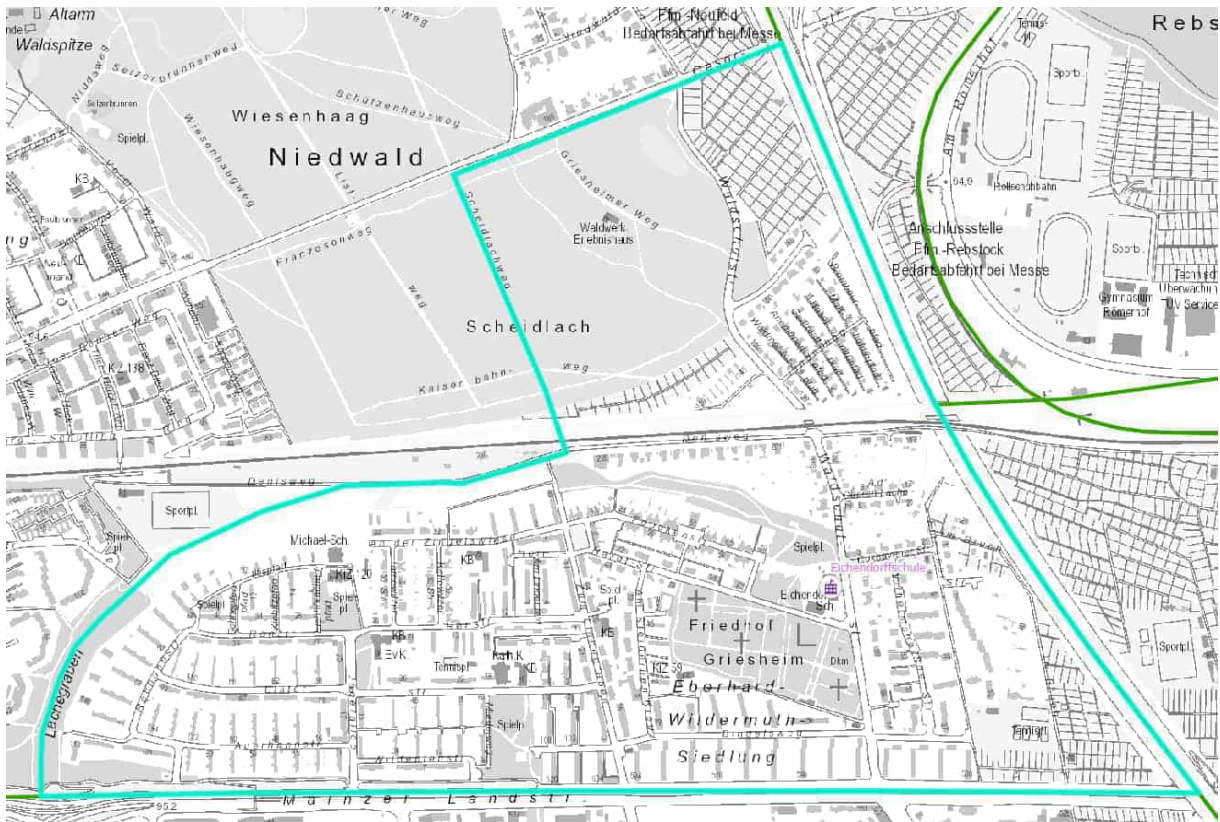


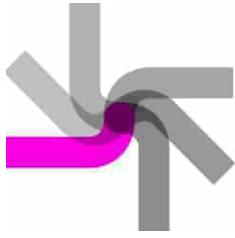


# Frankfurt bildet Regionen West

**3138 Eichendorffschule, Waldschulstraße 83**

Alle Straßen zwischen Mainzer Landstraße gerade Nummer und Oeserstraße (ausschließlich), Autobahn und Lachegraben (Rebhuhnstraße).

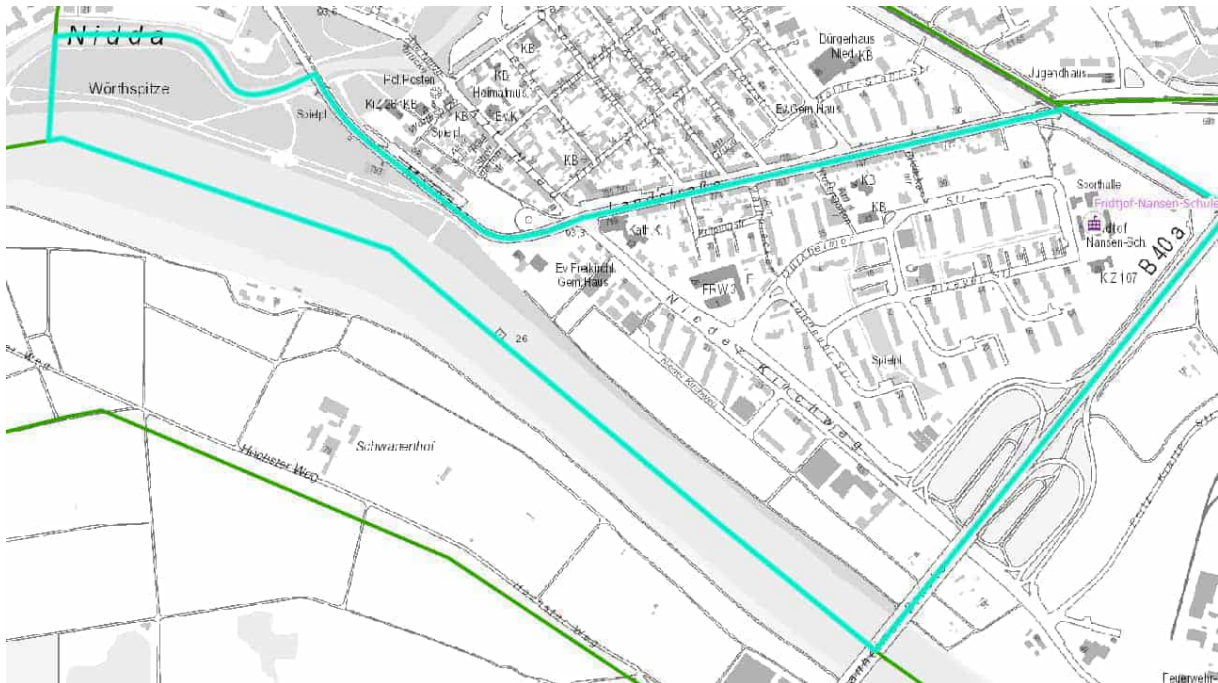


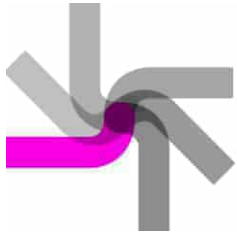


# Frankfurt bildet Regionen West

## 3172 Fridtjof-Nansen-Schule, Dürkheimer Straße 47

In südöstlicher Richtung bildet der Main die natürliche Grenze des Schulbezirks und umfasst die Wörthspitze und geht in die Mainzer Landstraße (ungerade Nummern) über. In östlicher Richtung bildet die Schwanheimer Brücke die Grenze des Schulbezirks.

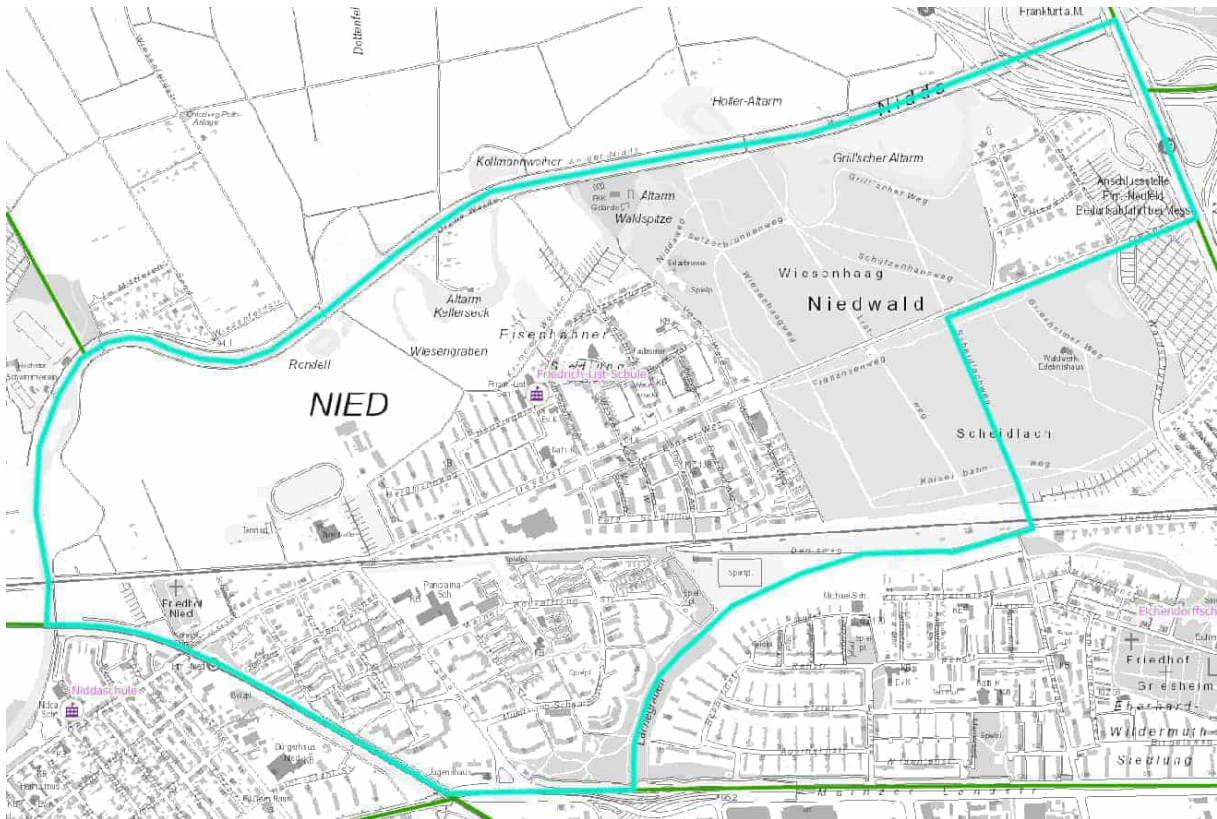




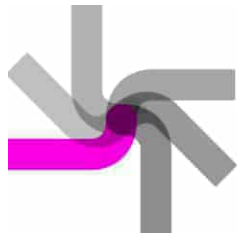
# Frankfurt bildet Regionen West

## 3134 Friedrich-List-Schule, Heusingerstraße 14

Alle Straßen der Eisenbahnsiedlung einschl. Villenviertel (Birminghamstraße) zwischen den beiden Bahnstrecken und Siedlung Am Neufeld.





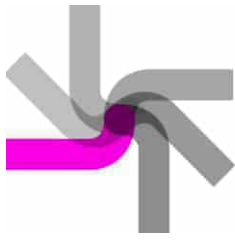


# Frankfurt bildet Regionen West

**4719 Henri-Dunant-Schule, Schaumburger Straße 62**

Alle Straßen des Stadtteils Sossenheim zwischen Siegerner Straße ungerade Nummer über Alt Sossenheim gerade Nummer und Kurmainzer Straße bis Am Leisrain, Heinrich-Baldes-Straße gerade und ungerade Nummer bis Bahnlinie.

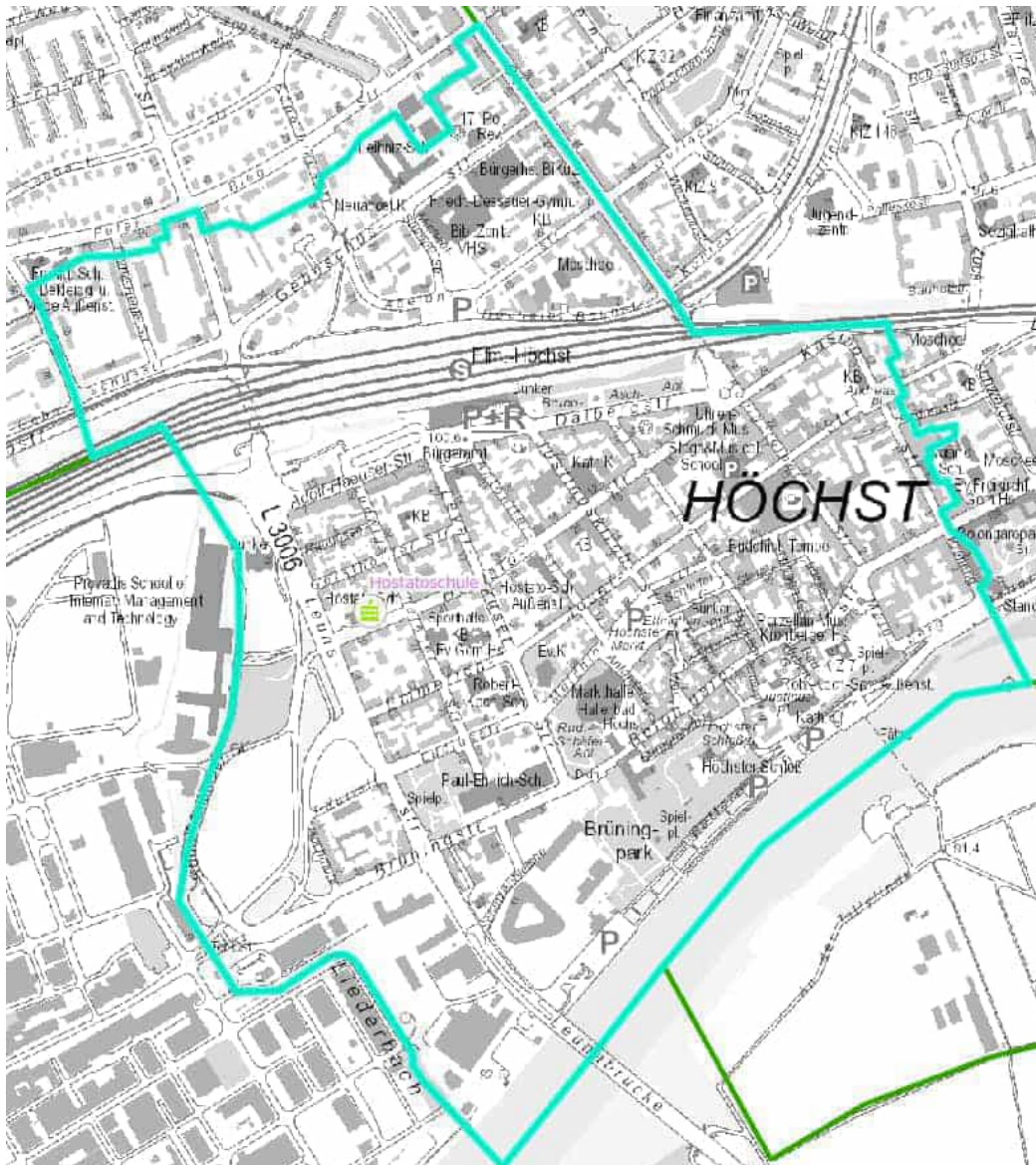


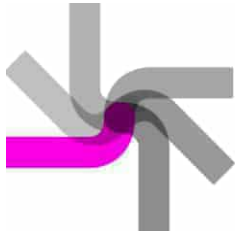


# Frankfurt bildet Regionen West

## 3114 Hostatoschule, Hostatostraße 38

Kranengasse, Kasinostraße gerade und ungerade Nummer bis Bahnlinie, Königsteiner Straße ungerade Nummer bis Peter-Bied-Straße (beide Straßenseiten der Peter-Bied-Straße gehören zur Karl-von-Ibell-Schule), Heimchenweg ungerade Nummer bis Gebeschusstraße und der Liederbach bis zum Main.

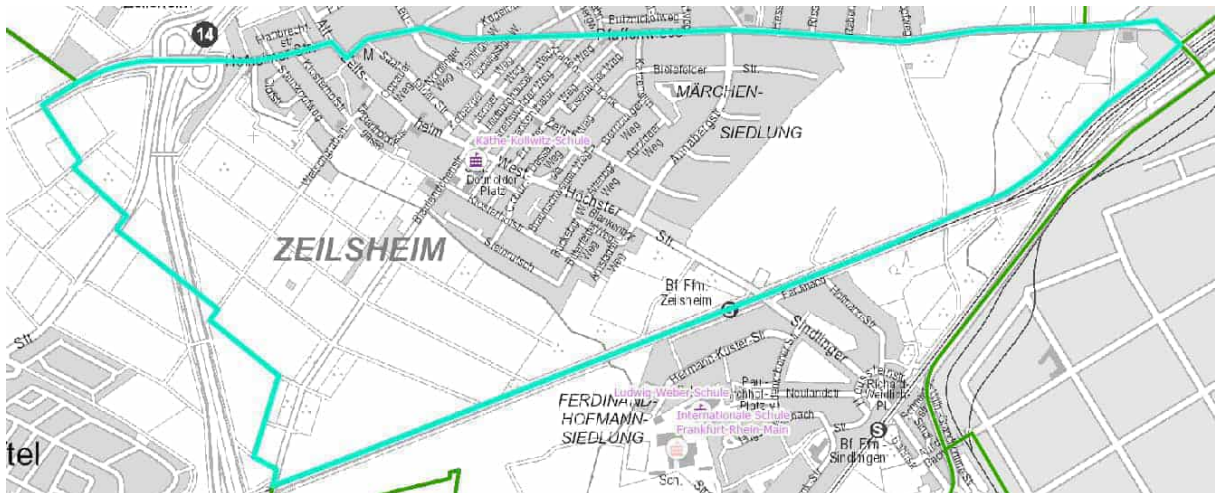




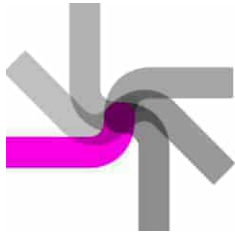
# Frankfurt bildet Regionen West

**3115 Käthe-Kollwitz-Schule, Westhöchster Straße 103**

Hofheimer Straße ungerade Nummer bis Alt-Zeilsheim. Pfaffenwiese gerade Nummer und alle Straßen südlich davon in Zeilsheim.



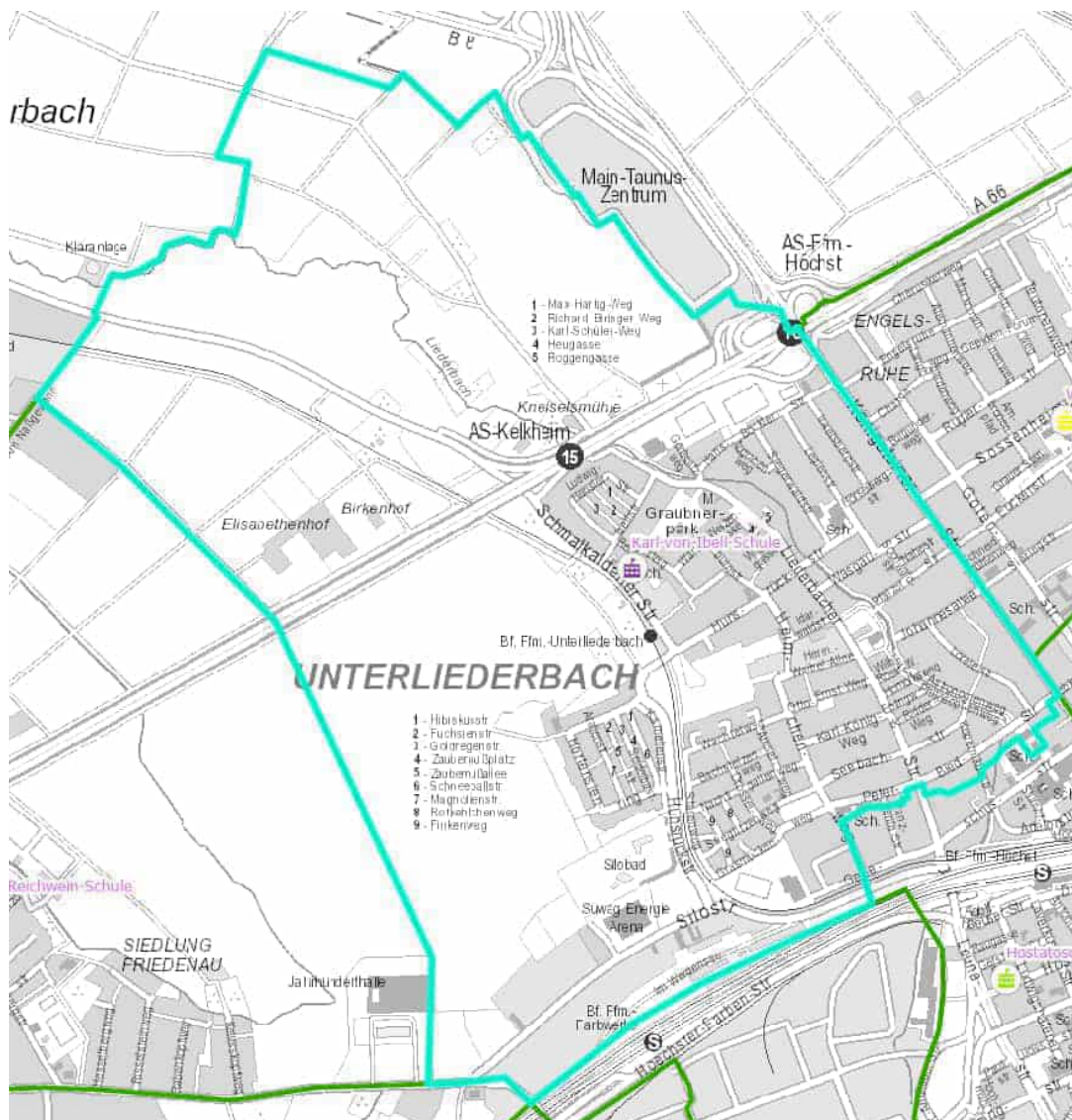


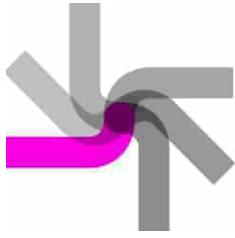


# Frankfurt bildet Regionen West

## 3116 Karl-von-Ibell-Schule, Schmalkaldener Straße 8

Königsteiner Straße ungerade Nummer über Peter-Bied-Straße gerade und ungerade Nummer und Heimchenweg gerade Nummer bis Gebeschusstraße, Bahnlinie bis Jahrhunderthalle, von dort in nördlicher Linie westlich des Hortensienrings zur Stadtgrenze in Höhe Oberliederbach.

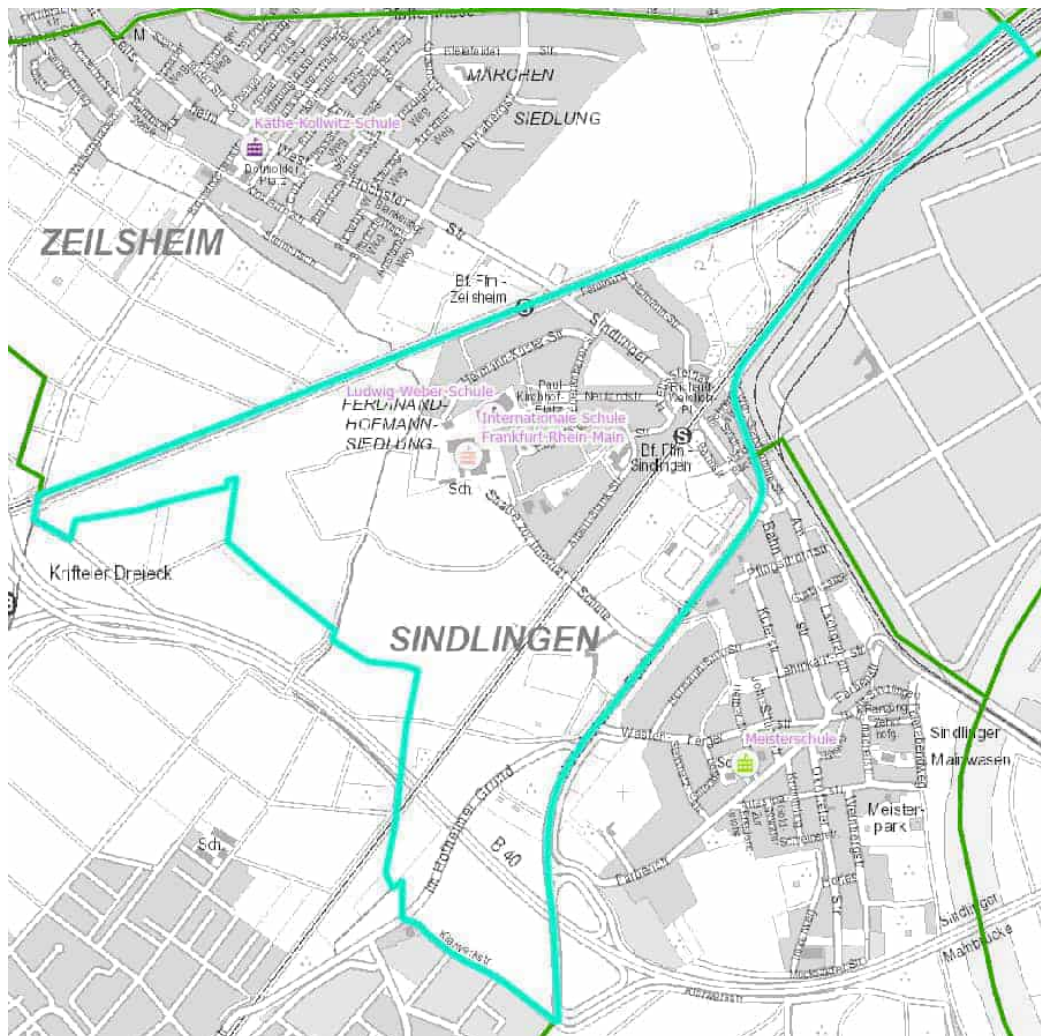


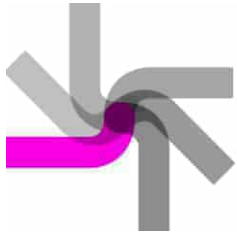


# Frankfurt bildet Regionen West

**3158 Ludwig-Weber-Schule, Paul-Kirchhof-Platz 18**

Alle Straßen des Stadtteils Sindlingen nördlich der Höchster Farbenstraße bis Limburger Bahnstrecke.

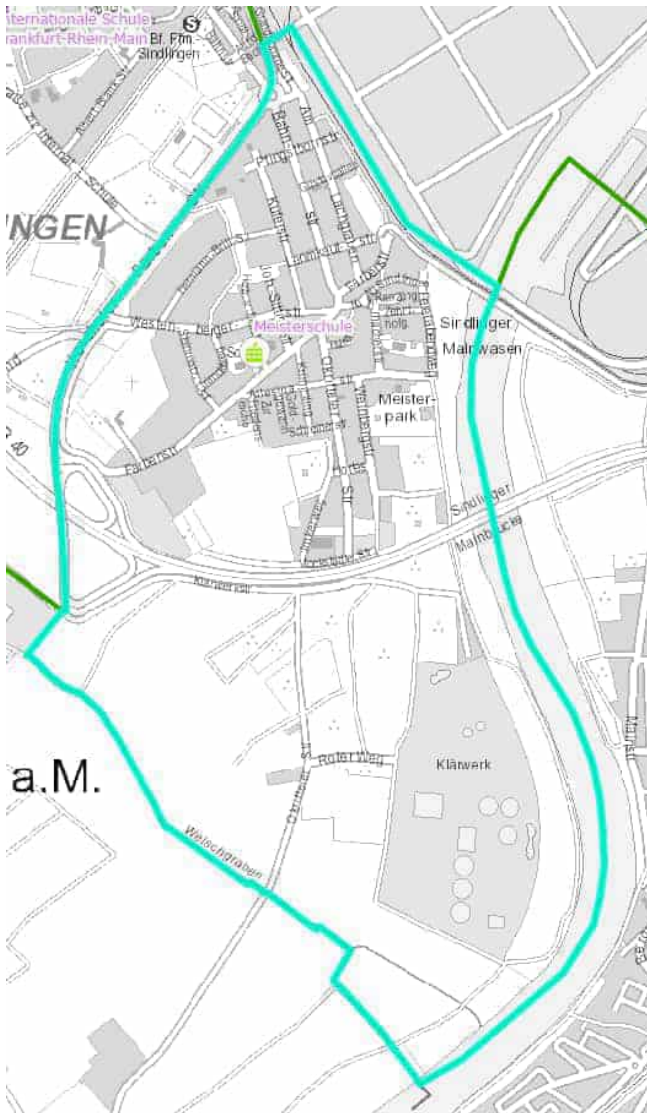




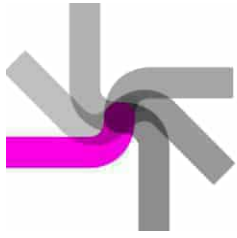
# Frankfurt bildet Regionen West

**3100 Meisterschule**, Herbert-von-Meister-Straße 12

Alle Straßen des Stadtteils Sindlingen südlich der Höchster Farbenstraße.



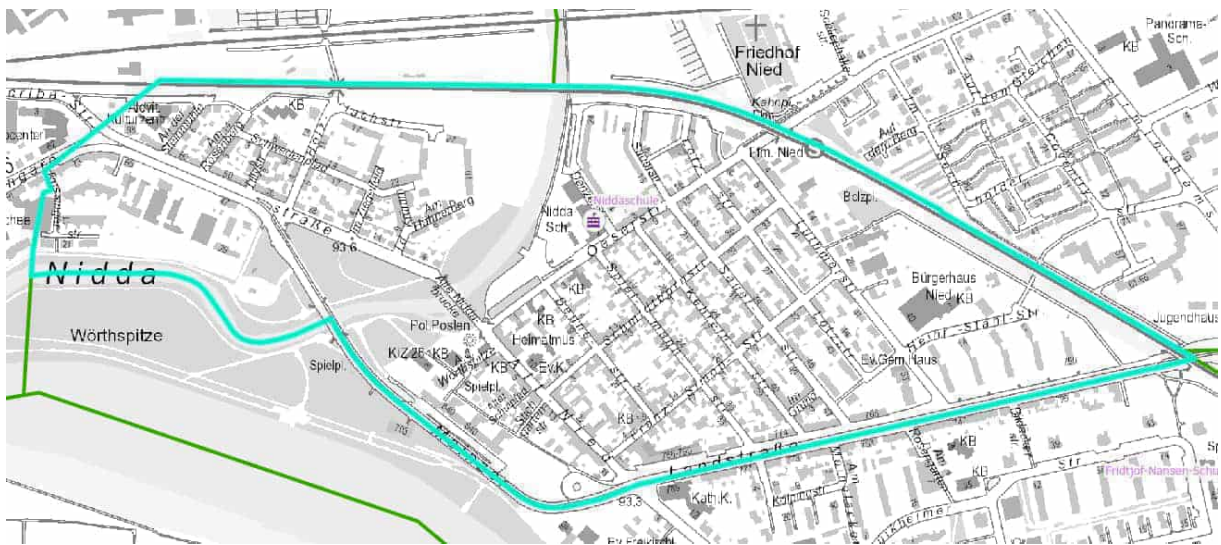


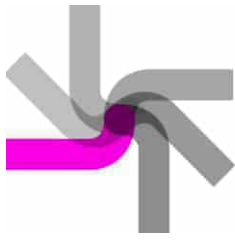


# Frankfurt bildet Regionen West

**3103 Niddaschule, Oeserstraße2**

Alle Straßen, zwischen Mainzer Landstraße gerade Nummer und Bahnlinie (Bahnhof Nied) einschließlich Bolongarostraße 45-75 und Russingerstraße.

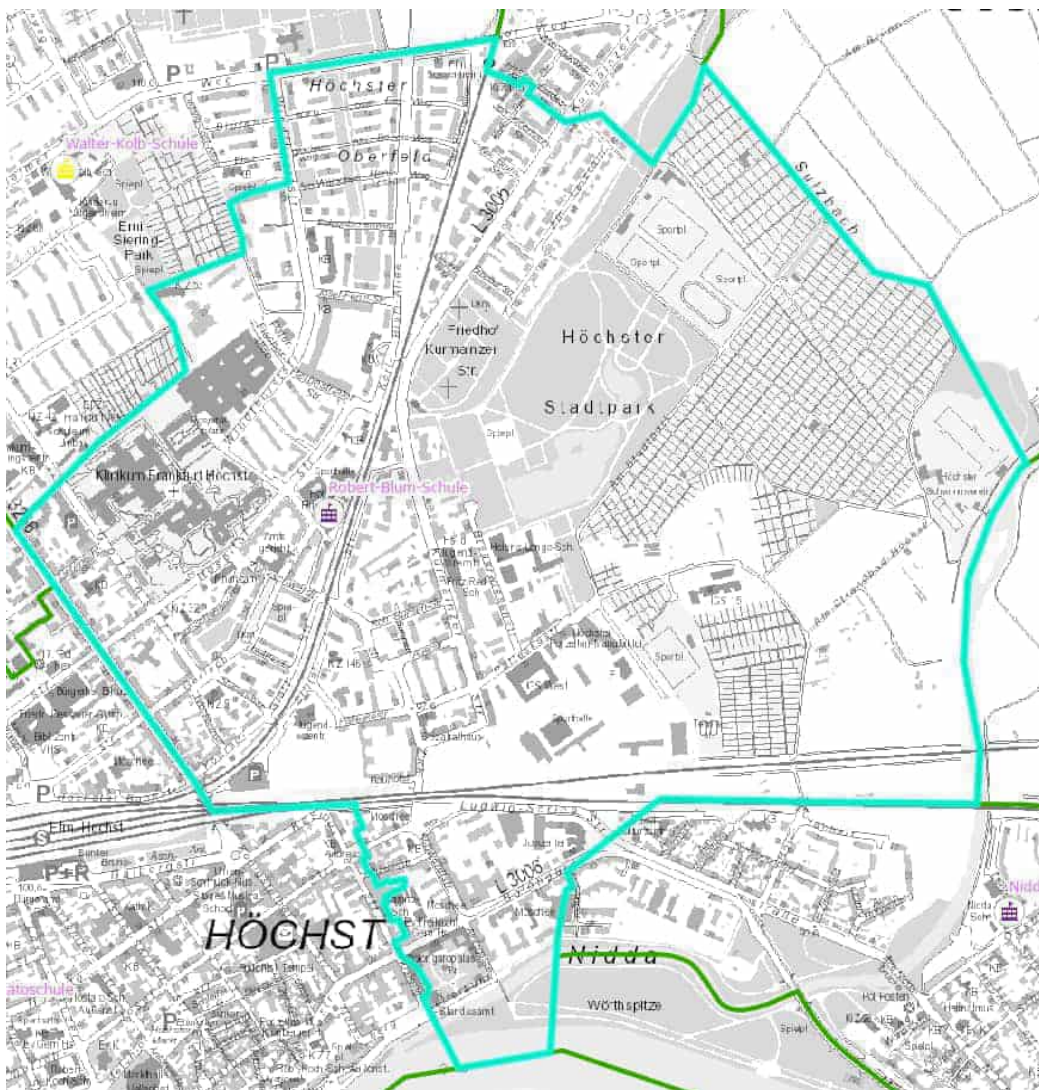




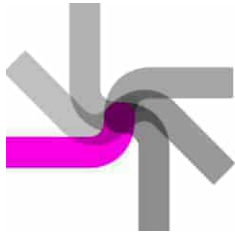
# Frankfurt bildet Regionen West

## 3106 Robert-Blum-Schule, Gerlachstraße 1

Königsteiner Straße gerade Nummer ab Bahnlinie bis Grenze des Stadtbezirkes Höchst-West, Stadtbezirksgrenze über Sossenheimer Weg bis Bahnlinie, alle Straßen südlich der Heinrich-Baldes-Straße ausschließlich Kurmainzer Straße ab Nummer 130, Stadtbezirksgrenze über Bahnlinie bis Ludwig-Scriba-Straße/Einmündung Bolongarostraße bis zum Main.







# Frankfurt bildet Regionen West

**3109 Walter-Kolb-Schule, Sossenheimer Weg 50-54**

Königsteiner Straße gerade Nummern von Haus Nummer 72 bis Wiesbadener Straße (Autobahn), Friedhof Höchst bis zum Sossenheimer Weg, Grenze des Stadtbezirkes 622 Unterliederbach-Ost.

