

Instandsetzung der Ratswegbrücke



Neue Informationen für Sie zum Bauablauf

Die Ratswegbrücke: Beginn eines neuen Abschnitts

Seit Ende März dieses Jahres sanieren wir die Ratswegbrücke im Frankfurter Ostend. Wir hoffen, dass für Sie die verkehrlichen Auswirkungen bisher gut zu meistern waren. Mit Beginn der hessischen Sommerferien folgt nun ein wichtiger Bauabschnitt, in dem unter anderem die alten Gleisanlagen der Straßenbahn ausgebaut und neue eingebaut werden. Aus dem Grund ist es erforderlich, die Ratswegbrücke für sechs Wochen komplett zu sperren.

Die Ratswegbrücke ist eine enorm wichtige Verkehrsverbindung für Frankfurt. Deshalb investieren wir nun, um unsere Infrastruktur langfristig zu sichern. Das Amt für Straßenbau und Erschließung (ASE) und die Verkehrsgesellschaft Frankfurt am Main (VGF) arbeiten dabei eng zusammen.

Was wir tun

Die Ratswegbrücke wird umfassend instandgesetzt.

Das bedeutet im Einzelnen:

- Wir tauschen „Verschleißteile“ aus, zum Beispiel Geländer, Übergangskonstruktionen, Brückenlager und Entwässerungsleitungen
- Wir beheben Schäden an der Brückenunterseite
- Wir erneuern, wo erforderlich, die Beleuchtung
- Wir modernisieren die Gleisanlagen und sanieren Fahrleitungsmasten
- Wir sanieren die Fahrbahn, die Kappen (Brückenränder) und die angrenzenden Anschlussbereiche der Brücke



Auswirkungen auf den Straßenverkehr

Von **Montag, 25. Juli, bis Freitag, 2. September 2022**, ist die Ratswegbrücke voll gesperrt. Damit verbunden ergeben sich Änderungen im Straßenverkehr. Die in dieser Broschüre enthaltenen Karten geben Ihnen eine bessere Übersicht.

Bitte beachten Sie: Bereits am **Freitag, 2. September**, wechseln wir wieder zu der Einbahnstraßenregelung zurück. Das bedeutet, dass die Ratswegbrücke – wie zu Beginn der Arbeiten – nur eingeschränkt von Nord nach Süd nutzbar ist. Aufgrund von Lieferengpässen und Personalausfällen konnten wir nicht, wie ursprünglich geplant, wichtige Arbeiten auf der Ostseite der Brücke fertigstellen. Diese müssen wir nun auf die Zeit nach den Sommerferien verlegen. Wir gehen derzeit davon aus, dass wir die Ratswegbrücke Ende Oktober 2022 wieder für beide Fahrtrichtungen öffnen können.



Fuß- und Radverkehr

Für den Fuß- und Radverkehr bleibt weiterhin eine Möglichkeit eingerichtet, die Ratswegbrücke entlang der Baustelle passieren zu können. **Bitte beachten Sie:** In den Sommerferien wird die Ratswegbrücke wegen Kranarbeiten für einen Tag für den Fuß- und Radverkehr gesperrt. Der genaue Termin steht derzeit noch nicht fest, da dieser vom weiteren Bauablauf abhängig ist. Wir werden die Öffentlichkeit darüber gesondert informieren.

Auswirkungen auf den ÖPNV

Am Fahrplan ändert sich nichts: Die Straßenbahnlinie 12 wird während der Instandsetzungsarbeiten weiträumig via Zoo und Hanauer Landstraße umgeleitet. Wegen der Bauarbeiten kann auch die Buslinie OF-103 (Offenbach Eibenweg – Kaiserlei – Frankfurt Prüfling) nicht wie gewohnt fahren. Sie ist nur auf Offenbacher Stadtgebiet unterwegs, der Abschnitt vom Kaiserlei nach Bornheim wird nicht bedient.

Weitere Fahrgastinformationen finden Sie auf Seite 6.




Vollsperrung Ratswegbrücke vom 25. Juli bis 2. September 2022

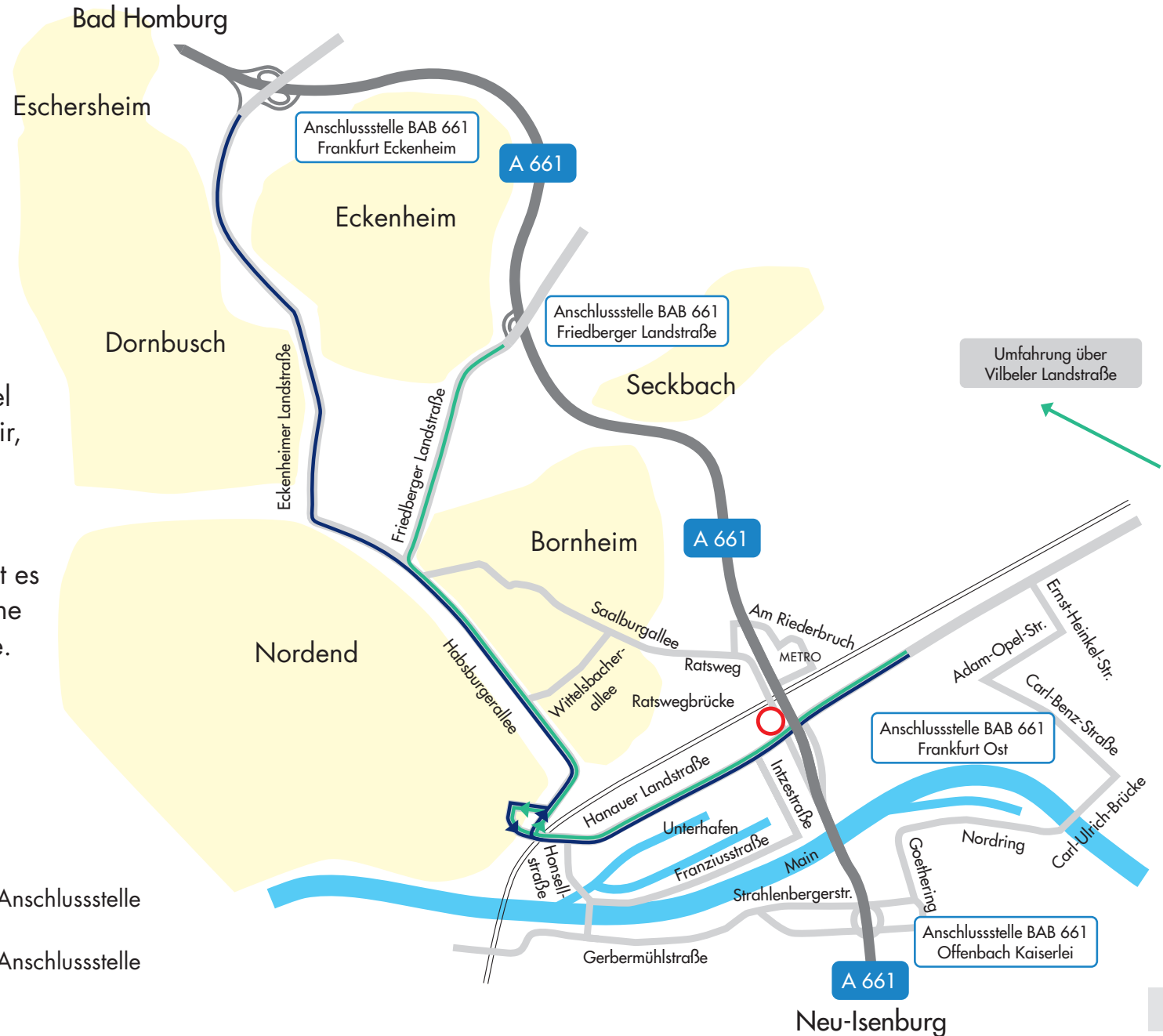
Grundsätzlich empfehlen wir, den Ratswegkreisel so gut wie möglich zu entlasten. Eine Umfuhungsempfehlung zu den Anschlussstellen A 661 Friedberger Landstraße und Frankfurt Eckenheim ist ausgeschildert.

Von Osten kommend mit Fahrtziel Frankfurt Stadtmitte empfehlen wir, über die B 521 und Friedberger Landstraße zu fahren.

Für den Fuß- und Radverkehr gibt es weiterhin in beide Richtungen eine Verbindung entlang der Baustelle.

Legende:

-  Umfuhungsempfehlung über Anschlussstelle Friedberger Landstraße
-  Umfuhungsempfehlung über Anschlussstelle Frankfurt Eckenheim
-  Vollsperrung Ratswegbrücke



Vollsperrung Ratswegbrücke vom 25. Juli bis 2. September 2022

Darstellung offene Fahrbeziehungen für Gewerbetreibende, Eissporthalle und Veranstaltungen





Streckensperrung Eissporthalle / Festplatz ↔ Daimlerstraße

Montag, 28. März, ca. 2 Uhr bis Samstag, 1. Oktober 2022, ca. 3 Uhr

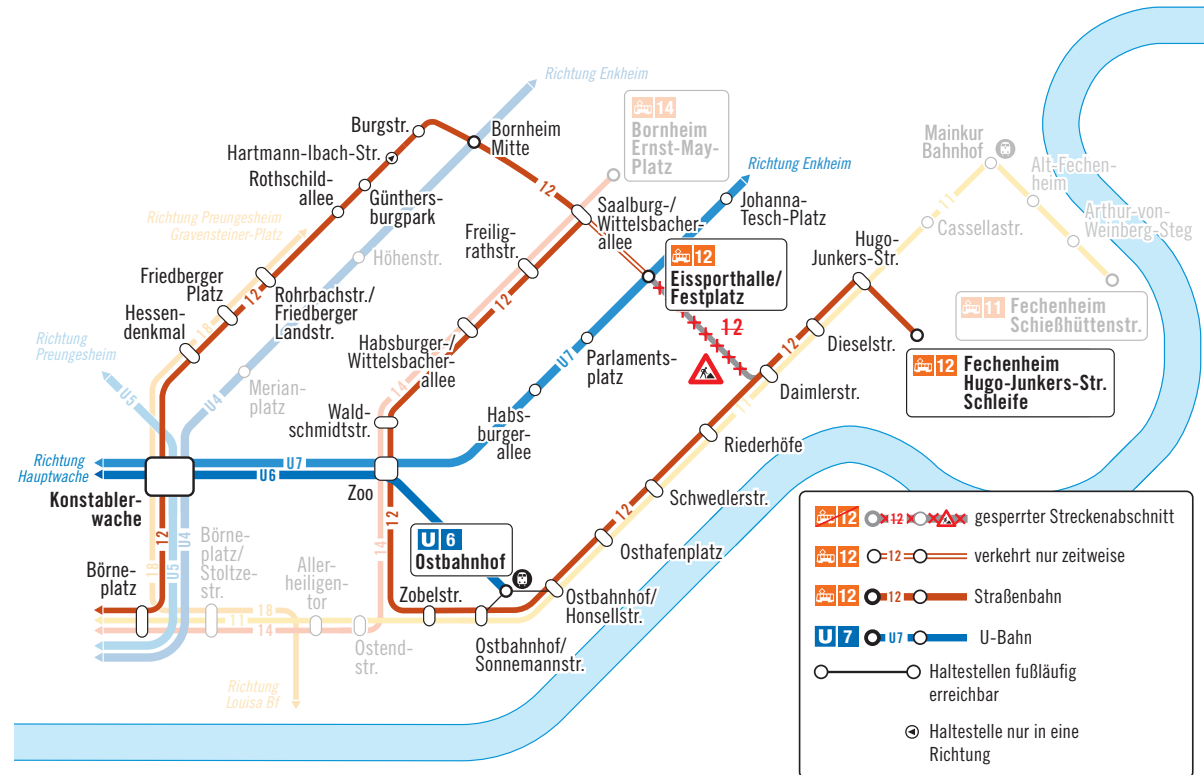
Was muss beachtet werden:

- Keine Fahrten Eissporthalle / Festplatz ↔ Daimlerstraße**
- Fährt zwischen Saalburg- / Wittelsbacherallee und Daimlerstraße einen geänderten Linienweg:**
 ... ↔ Bornheim Mitte ↔ Saalburg- / Wittelsbacherallee ↔ Habsburger- / Wittelsbacherallee ↔ Zoo ↔ Zobelstr. ↔ Ostbahnhof / Sonnemannstr. ↔ Riederhöfe ↔ Daimlerstr. ↔ Hugo-Junkers-Str.

- Die Fahrzeit verlängert sich deshalb um ca. 10 Minuten.**
- Ab dem 1. April, ca. 3 Uhr fährt Montag bis Freitag von 7 – 21 Uhr und Samstag von 9.30 – 21 Uhr nur jeder zweite Zug bis bzw. ab Haltestelle Hugo-Junkers-Straße Schleife. Die anderen Züge fahren bis bzw. ab Haltestelle Eissporthalle / Festplatz.**

Alternative Fahrtmöglichkeiten:

- U 7** Eissporthalle / Festplatz ↔ Zoo (Umsteigemöglichkeit zur Linie 12) ↔ Konstablerwache



gesperrter Streckenabschnitt

verkehrt nur zeitweise

Straßenbahn

U-Bahn

Haltestellen fußläufig erreichbar

Haltestelle nur in eine Richtung



Sie haben Fragen? Wir helfen Ihnen gerne weiter.

Ihr Kontakt:

Amt für Straßenbau und Erschließung der Stadt Frankfurt am Main

Abteilung Brücken- und Ingenieurbau

Telefon: 0151 58963458

E-Mail: ratswegbruecke@stadt-frankfurt.de