

LEGENDE















Flächen

		Bebauung / Gewässer
im GrünGürtel: 	außerhalb des GrünGürtels: 	Wald / (größerer) Park
		Friedhof / Naturschutz-, Vogel- schutz-, Fauna-Flora-Habitat- Gebiet (NSG, VSG, FFH)
		Kleingarten-, Kleintierzucht- anlage / Sportplatz
		Acker, (Streuobst-)Wiese, Freizeitgarten, Grünfläche, sonstige Freifläche
		Stadtgrenze Frankfurt am Main / Gemeindegrenze

Bedeutende Landschaft im GrünGürtel

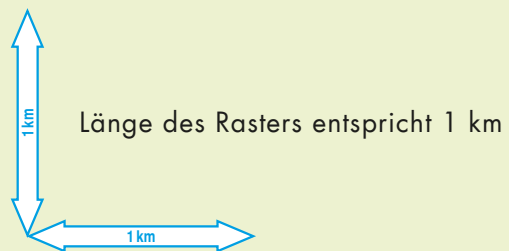
Im GrünGürtel und Regionalpark:

Größeres Ausflugsziel
Interessanter Ort
Komische Kunst

 Baumgruppe	 Spielplatz, Spielwiese
 Baumhain	 Erfrischungsbrunnen
 Naturdenkmal	 Kiosk
 Aussicht	 Gaststätte
 Rastplatz	 Campingplatz
 Schutzhütte	 Fähre oder Schiffsanleger
 Liegewiese	 Parkplatz
 Museum	 WC
 Grillplatz	 WC barrierefrei
 Hundauslaufplatz	 Revierförsterei
 Bolzplatz	 Abteilung im Wald
 Wasserspielplatz	 Kirche
 Fitnessparcours	 sonstiges Gotteshaus
 Schwimmbad	 Rettungspunkt mit Nummer F-12





			Treppe / Treppe am Radweg / Bike-&-Ride-Platz
			LANGSAM FAHREN: Gefahrenpunkt / viele Fußgänger
			GrünGürtel-Radrundweg (Achtung: neue Wegweiser!)
			Radrundweg Industriepark Höchst / Campusroute
			Grünring Offenbach / Regionalparkroute Safari
			Regionalparkroute / Regionalpark-Rundroute
			Hessischer Radfernweg / Main-Radweg

		GrünGürtel-Rundwanderweg mit 9 Stempelstelen
		GrünGürtel-Jubiläumsweg / Sossenheimer Obstpfad
		Quellenwanderweg / Rundwanderweg Oberforsthaus
		Historischer Wanderweg / Waldlehrpfad Schwanheim
		Schäfersteinpfad / Naturlehrpfad Weilruh
		Geopfad / Goetheweg
		Rundweg Niederwiesbach / Kinderwunderweg
		Hölderlinpfad / Mühlenwanderweg



RMV-Servicetelefon: (069) 24 24 80 24, www.rmv-frankfurt.de

Fahrräder können jederzeit kostenlos mitgenommen werden; nur in Bussen nicht während der Hauptverkehrszeiten, in Kleinbussen nie.

	S-Bahn unter-/oberirdisch mit Haltestelle
	U-Bahn unter-/oberirdisch mit Haltestelle
	Straßenbahnlinie mit Haltestelle
	Bushaltestelle (nur im oder am GrünGürtel)

Umweltamt der Stadt Frankfurt am Main, 2021
© Geobasisdaten: Stadtvermessungsamt der Stadt Frankfurt am Main
© Themeninformationen: Umweltamt der Stadt Frankfurt am Main
Der Herausgeber hat Änderungen an der Kartengrundlage vorgenommen.
Es gelten die Ausschilderungen vor Ort. Die Darstellung ist nicht flurstücksgetreu.